

117556, г. Москва, Варшавское ш., д. 79, корп. 2, тел.: +7 (963) 614-65-59
e-mail: anosotari@mail.ru, web: www.sotari.ru

Раздел документации, обосновывающий меры по обеспечению сохранности выявленных объектов культурного (археологического) наследия при проведении земляных, мелиоративных, хозяйственных работ, работ по использованию лесов и иных работ в границах территории объектов культурного наследия либо на земельных участках, непосредственно связанных с земельными участками в границах территории объектов культурного наследия на объекте

«МТ «Участок №42», участок «1Д – 8Н», Dn 530, 232,8-255,1 км. Реконструкция».

Стародубский, Унечский районы. Брянская область

«Утверждаю»

Генеральный
директор
АНО «СоТАРИ»

Жуковский М.О.



Москва

2021 г.

Содержание

1.	Общие положения	3
2.	Нормативное и научно-исследовательское обоснование раздела	4
2.1.	Нормативные и методические документы	4
2.2.	Литература и архивные материалы	4
2.3.	Основные термины и определения	5
2.4.	Организационные мероприятия и этапы проведения археологических работ	11
3.	Общая характеристика объекта проектирования	14
4.	Общая характеристика природного и культурного ландшафта	15
5.	Объекты культурного (археологического) наследия, оценка воздействия на них строительных работ и мероприятия по обеспечению их сохранности	16
5.1.	ОАН «Поселение «Лужки-1»	16
5.2.	ОАН «Новодубровск 1, поселение»	21
5.3.	Общие положения	24
6.	Квалификационные требования	24
7.	Таблица координат поворотных точек границы участка спасательных археологических наблюдений на территории ОАН «Поселение «Лужки-1»	25
8.	Таблица координат поворотных точек границы участка спасательных археологических наблюдений на территории ОАН «Новодубровск 1, поселение»	25
9-10.	Сметные расчеты	26–27
11.	Приложение 1. План полосы отвода объекта «МТ «Участок №42», участок «1Д – 8Н», Dn 530, 232,8-255,1 км. Реконструкция», границ территории ОАН «Поселение «Лужки-1» и участка проведения спасательных археологических работ (Стародубский район, Брянская область)	28
12.	Приложение 2. План полосы отвода объекта «МТ «Участок №42», участок «1Д – 8Н», Dn 530, 232,8-255,1 км. Реконструкция», границ территории ОАН «Новодубровск 1, поселение» и участка проведения спасательных археологических работ (Унечский район, Брянская область)	29
13.	Приложение 3. Альбом иллюстраций	30-67
12.	Приложение 4. Копия приказа Управления по охране и сохранению историко-культурного наследия Брянской области от 02.03.2020 г. № 2-1/20.	68
12.	Приложение 5. Копия приказа Управления по охране и сохранению историко-культурного наследия Брянской области от 17.09.2021 № 2-1/96.	69

Согласовано			

Взам. инв. №

Подп. и дата

Инв. № подл.

Изм.	Кол.уч.	Лист	№ док.	Подпись	Дата	-СОАН		
						Меры по обеспечению сохранности объектов культурного (археологического) наследия в ходе строительства		
Выполнила		Симонова			2021			
Археолог		Жуковский			2021			
						Стадия Лист Листов П 1 24		
						АНО «СоТАри» г. Москва		

1. Общие положения

Раздел проектной документации, обосновывающий меры по обеспечению сохранности объектов культурного (археологического) наследия при проведении земляных, мелиоративных, хозяйственных работ, работ по использованию лесов и иных работ в границах территории объектов культурного наследия либо на земельных участках, непосредственно связанных с земельными участками в границах территории объектов культурного наследия, в ходе строительства объекта «МТ «Участок №42», участок «1Д – 8Н», Дп 530, 232,8-255,1 км. Реконструкция» в Стародубском и Унечском районах Брянской области (далее – *Объект*), разработан в соответствии с договором № 6295-04-21ТСД от 30.04.2021 г., заключенным между АО «Транснефть – Дружба» и АНО «Современные Технологии в Археологии и Истории» (АНО «СоТАрИ»).

Раздел проектной документации подготовлен на основании следующих исходных документов и материалов:

- Материалы археологического обследования земельного участка, выделяемого для объекта «МТ «Участок №42», участок «1Д – 8Н», Дп 530, 232,8-255,1 км. Реконструкция» в Стародубском и Унечском районах Брянской области, в 2021 г. М. АНО «СоТАрИ». 2021.

- Проектная документация «План полосы отвода «МТ «Участок №42», участок «1Д – 8Н», Дп 530, 232,8-255,1 км. Реконструкция».

Материалы археологического обследования земельного участка, выделяемого для *Объекта*, свидетельствуют, что в пределах землеотвода, подлежащего воздействию земляных, строительных, мелиоративных, хозяйственных работ, а также на непосредственно примыкающих к нему земельных участках, расположены выявленные объекты культурного (археологического) наследия «Новодубровск I, поселение» (Унечский район) и «Поселение «Лужки-1» (Стародубский район).

Настоящий раздел проектной документации содержит исчерпывающую характеристику выявленных объектов культурного (археологического) наследия, расположенных в границах земельных участков, подлежащих воздействию земляных, строительных, мелиоративных, хозяйственных работ в зоне строительства *Объекта*, а также в границах непосредственно примыкающих к ним земельных участков; включает оценку воздействия проводимых работ на указанные объекты культурного (археологического) наследия и перечень мероприятий по обеспечению их сохранности в ходе проектируемого строительства.

Проведение земляных, строительных, мелиоративных и (или) хозяйственных работ, предусмотренных статьей 25 Лесного кодекса Российской Федерации работ по использованию лесов и иных работ на земельных участках, выделяемых для строительства *Объекта*,

Инв. № подл.	Подп. и дата	Взам. инв. №	-СОАН						Лист
Изм.	Кол.уч.	Лист	№ док.	Подпись	Дата				2

- Гурьянов В.Н., Шинаков Е.А. Стародубское ополье в IX-XII вв. // Археология. 1998. № 2.

- Гурьянов В.Н. Отчет об археологических наблюдениях на поселении Лужки 1 в Стародубском районе Брянской области в 2017 г. // Архив ИА РАН. Ф-1. Р-1. №63579.

- Гусынин В.А. Археологические полевые работы (разведки) в зоне реконструкции магистрального нефтепровода Унеча - Мозырь 2 на участке 10-35 км в Унечском, Стародубском районах Брянской области, в Ульяновской области в зоне реконструкции магистрального нефтепровода Холмогоры - Клин на участке Тагай - Клин км 2293 - 2294, км 2314 - 2321, км 2321 - 2328, км 2328 - 2329, км 2330 - 2331, км 2331 - 2331, км 2335 - 2336, км 2337 - 2339, км 2354 - 2355, км 2369 - 2372, км 2390 - 2391, км 2391 - 2393, км 2396 - 2398, км 2399-2 в Майнском, Барышском, Кузоватовском, Вешкаймском, Николаевском, Новоспасском районах, реконструкции аэродромной базы Ульяновск «Восточный» на участках с кадастровыми номерами 73:21:060701:55, 73:21:000000:509 в Чердаклинском районе; в зоне реконструкции магистрального нефтепровода Сургут - Полоцк на переходе через автомобильную дорогу 1377,1 км в Дебесском районе Удмуртской Республики, замены технологических трубопроводов НПС «Елизаветинка» магистрального нефтепровода Альметьевск - Куйбышев-1 в Клявлинском районе Самарской области, реконструкции котельной с резервным электроснабжением б/о Орленок на земельном участке с кадастровым номером 16:07:010003:01, строительства РВС-3000, №1, №2 НПС-3 на земельном участке с кадастровым номером 16:45:030120:584 в Альметьевском районе Республики Татарстан в 2016 г. // Архив ИА РАН. Ф-1. Р-1. № 51734.

- Макеева Е.А. Отчет об археологических разведках в Выгоничском, Клиновском, Почепском, Стародубском, Унечском районах Брянской области и Никифоровском районе Тамбовской области в 2015 г. // Архив ИА РАН. Ф-1. Р-1. № 48501-48503.

- Раздел, обосновывающий меры по обеспечению сохранности выявленного объекта культурного наследия федерального значения при проведении земляных, хозяйственных и иных работ: Поселение «Лужки 1» на участке МНПП «Участок №42», Dn500. Малый водоток р. Рассуха, 232км (основная нитка). Реконструкция» в Стародубском районе Брянской области. ООО НПП «Цера». Пенза, 2019.

- Тюрюканов А.Н., Быстрицкая Т.Л. Ополья центральной России и их почвы. М., 1971.

- Узянов А.А. Отчет о работе Брянского отряда Восточнобелорусской экспедиции по обследованию памятников Брянской области // Архив ИА РАН. Ф-1. Р-1. №4806.

2.3. Основные термины и определения

Основные понятия в области государственной охраны и сохранения объектов культурного наследия (памятников истории и культуры) народов Российской Федерации вводятся

Взам. инв. №							
	Подп. и дата						
Инв. № подл.							
Изм.	Кол.уч.	Лист	№ док.	Подпись	Дата	-СОАН	Лист
							4

Федеральным законом № 73-ФЗ.

Объект культурного наследия (памятник истории и культуры) народов Российской Федерации (далее - объекты культурного наследия) – объекты недвижимого имущества (включая объекты археологического наследия) и иные объекты с исторически связанными с ними территориями, произведениями живописи, скульптуры, декоративно-прикладного искусства, объектами науки и техники и иными предметами материальной культуры, возникшие в результате исторических событий, представляющие собой ценность с точки зрения истории, археологии, архитектуры, градостроительства, искусства, науки и техники, эстетики, этнологии или антропологии, социальной культуры и являющиеся свидетельством эпох и цивилизаций, подлинными источниками информации о зарождении и развитии культуры.

Объект археологического наследия – частично или полностью скрытые в земле или под водой следы существования человека в прошлых эпохах (включая все связанные с такими следами археологические предметы и культурные слои), основным или одним из основных источников информации о которых являются археологические раскопки или находки. Объектами археологического наследия являются в том числе городища, курганы, грунтовые могильники, древние погребения, селища, стоянки, каменные изваяния, стелы, наскальные изображения, остатки древних укреплений, производств, каналов, судов, дорог, места совершения древних религиозных обрядов, отнесенные к объектам археологического наследия культурные слои.

Археологические предметы – движимые вещи, основным или одним из основных источников информации о которых независимо от обстоятельств их обнаружения являются археологические раскопки или находки, в том числе предметы, обнаруженные в результате таких раскопок или находок.

Культурный слой – слой в земле или под водой, содержащий следы существования человека, время возникновения которых превышает сто лет, включающий археологические предметы.

Поврежденный культурный слой – культурный слой, разрушенный, перемещенный, переотложенный в результате природных процессов и техногенного вмешательства (обратной засыпки траншей или строительных котлованов ранее откопанным культурным слоем, размыва берегов искусственных водоемов и иных подобных процессов).

Объекты культурного наследия федерального значения - объекты, обладающие историко-архитектурной, художественной, научной и мемориальной ценностью, имеющие особое значение для истории и культуры Российской Федерации, а также объекты археологического наследия.

Памятники истории и культуры государственного значения, республиканского значения,

Взам. инв. №							
	Подп. и дата						
Инв. № подл.							
Изм.	Кол.уч.	Лист	№ док.	Подпись	Дата	-СОАН	Лист
							5

принятые на государственную охрану в соответствии с законодательством РСФСР и законодательством Российской Федерации, относятся к **объектам культурного наследия федерального значения, включенным в реестр** (ст. 64, п. 1).

Памятники археологии местного значения, принятые на государственную охрану в соответствии с законодательством РСФСР, археологические объекты, объявленные памятниками истории и культуры решениями органов местного самоуправления в соответствии с законодательством Российской Федерации, относятся к **объектам культурного наследия федерального значения, включенным в реестр** (ст. 64, п. 3.1).

Историческое поселение – включенные в перечень исторических поселений федерального значения или в перечень исторических поселений регионального значения населенный пункт или его часть, в границах которых расположены объекты культурного наследия, включенные в реестр, выявленные объекты культурного наследия и объекты, составляющие предмет охраны исторического поселения.

Территорией объекта культурного наследия является территория, непосредственно занятая данным объектом культурного наследия и (или) связанная с ним исторически и функционально, являющаяся его неотъемлемой частью.

В **территорию объекта культурного наследия** могут входить земли, земельные участки, части земельных участков, земли лесного фонда (далее также - земли), водные объекты или их части, находящиеся в государственной или муниципальной собственности либо в собственности физических или юридических лиц.

Границы территории объекта культурного наследия могут не совпадать с границами существующих земельных участков.

В **границах территории объекта культурного наследия** могут находиться земли, в отношении которых не проведен государственный кадастровый учет.

Границы территории объекта культурного наследия, за исключением границ территории объекта археологического наследия, определяются проектом границ территории объекта культурного наследия на основании архивных документов, в том числе исторических поземельных планов, и научных исследований с учетом особенностей каждого объекта культурного наследия, включая степень его сохранности и этапы развития.

Границы территории объекта археологического наследия определяются на основании археологических полевых работ.

Особый режим использования земельного участка, в границах которого располагается объект археологического наследия, предусматривает возможность проведения археологических полевых работ в порядке, установленном Федеральным законом № 73-ФЗ, земляных, строительных, мелиоративных, хозяйственных работ, указанных в статье

Взам. инв. №							
	Подп. и дата						
Инв. № подл.							
Изм.	Кол.уч.	Лист	№ док.	Подпись	Дата	-СОАН	Лист
							6

30 Федерального закона № 73-ФЗ работ по использованию лесов и иных работ при условии обеспечения сохранности объекта археологического наследия, включенного в единый государственный реестр объектов культурного наследия (памятников истории и культуры) народов Российской Федерации, либо выявленного объекта археологического наследия, а также обеспечения доступа граждан к указанным объектам.

Особый режим использования водного объекта или его части, в границах которых располагается объект археологического наследия, предусматривает возможность проведения работ, определенных Водным кодексом Российской Федерации, при условии обеспечения сохранности объекта археологического наследия, включенного в единый государственный реестр объектов культурного наследия (памятников истории и культуры) народов Российской Федерации, либо выявленного объекта археологического наследия, а также обеспечения доступа граждан к указанным объектам и проведения археологических полевых работ в порядке, установленном Федеральным законом № 73-ФЗ.

Археологические полевые работы – работы по выявлению и изучению объектов археологического наследия, включая работы, имеющие целью поиск и изъятие археологических предметов. Археологические полевые работы проводятся на основании выдаваемого сроком не более чем на один год разрешения (открытого листа). Порядок выдачи разрешений (открытых листов), приостановления и прекращения их действия устанавливается Правительством Российской Федерации.

Виды археологических полевых работ (согласно п. 7 ст. 45.1. Федерального закона № 73-ФЗ):

1) *археологические разведки* - проведение на поверхности земли или под водой научных исследований объектов археологического наследия без осуществления земляных работ либо с осуществлением локальных земляных работ с общей площадью раскопов не более 20 квадратных метров на каждом объекте археологического наследия с исследованием культурного слоя путем заложения шурфов или без такового, в том числе с полным или частичным изъятием археологических предметов из раскопов, в целях выявления объектов археологического наследия, уточнения сведений о них или планирования мероприятий по обеспечению их сохранности;

2) *археологические раскопки* - проведение на поверхности земли, в земле или под водой **научных исследований объектов археологического наследия** посредством земляных и связанных с ними работ, в том числе с полным или частичным изъятием археологических предметов из раскопов, в целях изучения и сохранения объектов археологического наследия;

3) *археологические наблюдения* - проведение научных исследований объектов археологического наследия **на поврежденных участках территорий объектов**

Взам. инв. №							
	Подп. и дата						
Инв. № подл.							
Изм.	Кол.уч.	Лист	№ док.	Подпись	Дата	-СОАН	Лист
							7

археологического наследия в целях выявления на них археологических предметов и сохранившихся участков культурного слоя и (или) исследуемых методами археологических раскопок конструктивных составляющих объектов археологического наследия.

Спасательные археологические полевые работы – проведение методами научных исследований объектов археологического наследия работ по сохранению объектов археологического наследия в случае невозможности обеспечения их физической сохранности с полным или частичным изъятием археологических предметов из раскопов в целях их сохранения и получения научных знаний.

Порядок проведения археологических полевых работ, методы научных исследований объектов археологического наследия, состав и структура научного отчета о выполненных археологических полевых работах, требования к профессиональным знаниям и навыкам исследователя определяются Российской академией наук при осуществлении научной регламентации археологических полевых работ (п. 10 ст. 45.1 Федерального закона № 73-ФЗ), а именно – Положением о порядке проведения археологических полевых работ и составления научной отчетной документации (постановлением Бюро Отделения историко-филологических наук РАН от 20 июня 2018 г., далее – *Положение*).

Положение уточняет виды и особенности проведения археологических полевых работ (ст. 2, п. 2.1), которые подразделяются на:

- *археологические разведки* в целях выявления объектов археологического наследия без осуществления каких-либо земляных работ, кроме ограниченных по площади зачисток на существующих обнажениях;

- *археологические разведки* в целях выявления объектов археологического наследия, уточнения сведений о них или планирования мероприятий по обеспечению их сохранности с проведением локальных земляных работ (до 20 м² на каждом выявленном объекте археологического наследия);

- *археологические разведки* на земельных участках, подлежащих хозяйственному освоению, в целях выявления объектов археологического наследия (или установления факта их отсутствия) с обязательным проведением локальных земляных работ;

- *археологические раскопки* в целях изучения объектов археологического наследия, уточнения сведений о них, планирования мероприятий по обеспечению их сохранности и сохранения;

- *археологические раскопки* в целях изучения и сохранения объектов археологического наследия, разрушаемых в ходе земляных, строительных, мелиоративных, хозяйственных и иных работ, либо объектов археологического наследия, находящихся в аварийном состоянии, в случае невозможности обеспечить их физическую сохранность (спасательные археологические

Инв. № подл.	Подп. и дата	Взам. инв. №							Лист
Изм.	Кол.уч.	Лист	№ док.	Подпись	Дата	-СОАН			8

полевые работы);

- *археологические наблюдения* на поврежденных участках территорий объектов археологического наследия в целях выявления на них археологических предметов и сохранившихся участков культурного слоя и (или) конструктивных составляющих объектов археологического наследия, исследуемых методами археологических раскопок.

Раскрывая понятие *археологических наблюдений*, *Положение* категорически запрещает вести работы посредством археологических наблюдений на территории ненарушенных памятников (объектов археологического наследия).

В случае выявления в ходе археологических наблюдений участков памятника с сохранившимся (стратифицированным) культурным слоем либо конструктивных составляющих объекта археологического наследия (погребений, материковых ям, конструкций и др.) для их исследования необходимо выполнять археологические раскопки в соответствии с разделом 4 *Положения*.

Археологические наблюдения на поврежденных участках культурного слоя ведутся до материка или до проектных отметок.

Согласно п. 2 ст. 40 Федерального закона № 73-ФЗ, «в случае невозможности обеспечить физическую сохранность объекта археологического наследия, под сохранением этого объекта археологического наследия понимаются спасательные археологические полевые работы, проводимые в порядке, определенном статьей 45.1 настоящего Федерального закона, с полным или частичным изъятием археологических предметов из раскопов».

Положение уточняет особенности проведения археологических раскопок объектов археологического наследия – памятников археологии разного типа.

Положение также разъясняет критерии определения необходимой площади проведения спасательных археологических работ. Согласно п. 4.11 выбор места для закладки раскопов при проведении спасательных археологических полевых работ определяется необходимостью обеспечения сохранности объекта археологического наследия. При этом полностью исследуются участки, которым угрожают повреждение или уничтожение.

Объемы исследований и конфигурация раскопов при проведении спасательных археологических полевых работ определяются с учетом проекта строительства и (или) угрозы разрушения объекта археологического наследия. Размеры раскопа должны учитывать откосы стенок котлованов, обязательные при последующих строительных работах. Отступы от внешнего края подушек фундамента должны определяться проектной глубиной его заложения и составлять не менее 1 м при глубине котлована более 1,5 м.

В случае необходимости полного изучения объекта археологического наследия либо с целью полного исследования частично затронутого раскопом комплекса (сооружения,

Взам. инв. №	Подп. и дата	Инв. № подл.							-СОАН	Лист
										9
			Изм.	Кол.уч.	Лист	№ док.	Подпись	Дата		

погребения и прочее), рекомендуется сделать прирезку к раскопу, выходящую за границы участка производства строительных, мелиоративных, хозяйственных и иных работ.

Исследование культурного слоя поселений, валов, грунтовых могильников, курганных насыпей (с учетом их местонахождения и размеров, согласно пункту 4.23 *Положения*) и погребений ведётся ручным инструментом (п. 4.15 *Положения*). Археологические раскопки древних поселений всех видов (стоянок, селищ, городищ), а также стратифицированных затопленных поселений ведутся по стратиграфическим (или литологическим) слоям или пластам. Толщина пластов зависит от типа объекта археологического наследия, степени сохранности и насыщенности культурного слоя, но не должна превышать 20 см, а для памятников каменного века – 5 см. Желательно выдерживать толщину пласта в рамках постоянной величины (п. 4.18 *Положения*). Использование землеройной техники допустимо при производстве вспомогательных работ (транспортировка отработанного грунта, удаление перекрывающего памятник стерильного или техногенного слоя и иные подобные работы).

Для разборки поврежденного культурного слоя в ходе *археологических наблюдений* может применяться землеройная техника (экскаватор с планировочным ковшом, бульдозер, скрепер и иная подобная техника), работу которой должен контролировать археолог (п. 5.8 *Положения*).

По окончании работ исследователь обязан засыпать все сделанные на объекте археологического наследия котлованы (раскопы), удалить отвалы грунта, по возможности восстановить дерновый покров, за исключением случаев предполагаемой консервации раскопа с целью его дальнейшего исследования и (или) музеефикации и проведения археологических раскопок на участках последующих строительных работ (п. 4.34 *Положения*).

В случае выявления в ходе проведения *археологических наблюдений* неповрежденного культурного слоя и конструктивных составляющих объекта археологического наследия в объемах, превышающих возможности сметы на проведение *археологических наблюдений*, держатель разрешения (открытого листа) обязан принять меры к приостановлению строительно-хозяйственных работ на данном участке, письменно поставить в известность уполномоченные в области охраны объектов культурного наследия федеральные или региональные органы исполнительной власти, и направить им выявленные изменения учетных данных объекта археологического наследия (п. 5.15 *Положения*).

2.4. Организационные мероприятия и этапы проведения

До начала полевых археологических работ (раскопок и наблюдений) необходимо получение разрешения на право проведения работ по выявлению и изучению объектов археологического наследия - Открытого листа, выдаваемого Министерством культуры РФ на основании заявки археолога - исполнителя работ. Процедура получения Открытого листа

Взам. инв. №							
	Подп. и дата						
Инв. № подл.							
Изм.	Кол.уч.	Лист	№ док.	Подпись	Дата	-СОАН	Лист
							10

предполагает наличие подписанного договора между Заказчиком и Исполнителем работ и занимает 30 дней с момента регистрации заявки в Министерстве культуры РФ.

Согласно «Положению о порядке проведения археологических полевых работ (археологических раскопок и разведок) и составления научной отчётной документации», проведение спасательных археологических полевых работ предполагает следующие этапы:

1) предварительное ознакомление с архивными, литературными и иными документами и материалами, характеризующими исследуемый объект культурного наследия и проектной документацией:

2) полевые исследования в соответствии с методикой, определяемой *Положением*:

3) камеральная обработка - неотъемлемая часть археологических полевых работ, включающую лабораторную обработку (в т.ч. консервацию, реставрацию, создание цифровых изображений коллекции индивидуальных находок, статистическую и аналитическую обработку массового материала) и научный анализ полученных данных:

4) написание научного отчета о выполненных археологических полевых работах, который представляется в Институт археологии РАН.

Согласно п. 9 ст. 36 Федерального закона № 73-ФЗ спасательные археологические исследования в ходе проведения земляных, строительных, мелиоративных, хозяйственных работ и иных работ проводятся за счет средств заказчика указанных работ.

При проведении спасательных археологических полевых работ на объектах археологического наследия, разрушаемых в ходе земляных, строительных, мелиоративных, хозяйственных и иных работ, либо находящихся в аварийном состоянии, объемы исследований и конфигурация раскопов определяются с учетом проекта строительства и (или) угрозы разрушения объекта археологического наследия, при этом полностью исследуются участки, которым угрожают повреждение или уничтожение (п. 4.11).

Археологические раскопки рекомендуется проводить в благоприятное для полевых работ время года при плюсовой температуре воздуха, непромерзшем грунте и отсутствии снежного покрова. Для территории Брянской области неблагоприятный период полевых работ составляет с 1 ноября по 1 мая (СЦНПР-91, Общая часть, приложение 2). Для обеспечения производства археологических раскопок в зимних условиях (после наступления минусовых температур воздуха, промерзания грунтов и выпадения снежного покрова) необходимо устройство над исследуемым участком отапливаемого павильона для обеспечения оптимального температурного режима (не ниже + 10°C). а также освещения, достаточного для производства графической и фотофиксации (п. 4.5).

Культурные отложения должны быть исследованы полностью, если этому не препятствуют обнаруженные в раскопках ценные архитектурно-археологические сооружения, подлежащие сохранению и консервации (п. 4.20).

Взам. инв. №							
	Подп. и дата						
Инв. № подл.							
Изм.	Кол.уч.	Лист	№ док.	Подпись	Дата	-СОАН	Лист
							11

При раскопках объектов археологического наследия с архитектурными остатками необходимо принять меры к обеспечению их сохранности до полного выявления и всесторонней фиксации (п. 4.21). Фиксация изученных в ходе археологических исследований объектов археологического наследия должна быть проведена в полном объеме и отражена в научном отчете (п. 6).

Инв. № подл.	Подп. и дата	Взам. инв. №							Лист
Изм.	Кол.уч.	Лист	№ док.	Подпись	Дата	-СОАН			12

Объект проектирования «МТ «Участок №42», участок «1Д – 8Н», Dn 530, 232,8-255,1 км. Реконструкция», расположен в Стародубском и Унечском районах Брянской области в створе системы магистральных трубопроводов и сопровождающей их инфраструктуры на отрезке между правым берегом р. Рассуха к югу от д. Борозднино (восточная оконечность) и восточной окраиной с. Найтоповичи (западная оконечность) (*Приложение 3. Илл. 1–3*).

- проектируемый МН ($L = 23200$ м);
- демонтаж МН ($L = 3204$ м);
- анодное поле ($L = 364$ м);
- кабель ЭХЗ ($L = 3670$ м);
- проектируемая ВЛ ($L = 1463$ м);
- проектируемый кабель ВОЛС ($L = 844$ м);
- проектируемое УЗА (2 шт.), ($S = (8 \times 28 \text{ м}) \times 2 = 0,045$ га);
- амбар для гидроиспытаний (2 шт.), ($S = (130 \times 130 \text{ м}) \times 2 = 3,380$ га);
- амбар защитный (7 шт.), ($S = (45 \times 50 \text{ м}) \times 7 = 1,575$ га);
- защитное сооружение (вал, канава) ($L = 1986$ м);
- временный водовод ($L = 2277$ м);
- площадка для автоцистерн ($S = (20 \times 20 \text{ м}) = 0,040$ га);
- бытовой городок (1 шт.), ($S = (110 \times 36 \text{ м}) = 0,396$ га);
- площадка складирования материалов (1 шт.), ($S = (50 \times 110 \text{ м}) = 0,550$ га);
- площадка складирования минерального грунта (5 шт.), ($S = (30 \times 60 \text{ м}) \times 5 = 0,90$ га);
- площадка раскладки дюкера (7 шт.), ($S = (20 \times 100 \text{ м}) \times 5 + (20 \times 60 \text{ м}) + (20 \times 200 \text{ м}) = 1,520$ га);
- площадка складирования леса МО (3 шт.), ($S = (50 \times 100 \text{ м}) + (50 \times 60 \text{ м}) + (40 \times 50 \text{ м}) = 1,0$ га);
- площадка складирования леса ГЛФ (4 шт.), ($S = (50 \times 100 \text{ м}) \times 2 + (50 \times 200 \text{ м}) + (40 \times 50 \text{ м}) = 2,20$ га);
- проезд к площадке складирования леса ГЛФ ($L = 200$ м);
- площадка для стоянки техники (3 шт.), ($S = (12 \times 12 \text{ м}) \times 2 + (12 \times 30 \text{ м}) = 0,065$ га);
- подъездная дорога к площадке для стоянки техники ($L = 162$ м);
- площадка складирования демонтируемых труб (1 шт.), ($S = (20 \times 36 \text{ м}) = 0,072$ га).

						-СОАН	Лист
							13
Изм.	Кол.уч.	Лист	№ док.	Подпись	Дата		

4. Общая характеристика природного и историко-культурного ландшафта

Брянская область расположена в центральной части Восточной Европы. Площадь 34,9 тыс. кв. км поверхность области представляет собой в основном равнину с общим наклоном к ЮЗ. Здесь сочетаются возвышенные сильно расчлененные эрозионные равнины (западная часть Среднерусской и южная часть Смоленской возвышенностей) и плоские моренно-зандровые равнины Приднепровской низменности. Ландшафты смешанных лесов и полесья. Климат умеренно-континентальный. Реки Брянской области принадлежат бассейну Днепра. Наиболее крупная – левый приток Днепра — Десна с притоками Болва, Навля, Нерусса, Судость и др. На западе области протекают Ипуть и Беседь – притоки р. Сож. Преобладают подзолистые, дерново-подзолистые и серые лесные почвы. В опольях (Присудостьском, Трубчевском, Стародубском, Брянском) распространены наиболее плодородные суглинистые серые лесные почвы, на западной окраине Среднерусской возвышенности – темно-серые и серые лесные почвы, а также оподзоленные черноземы. Подзолистые почвы распространены преимущественно на зандровых равнинах, там же встречаются дерново-подзолисто-глеевые почвы. В долинах рр. Десны, Судости, Ипути – дерново-аллювиальные почвы. Брянская область расположена в лесной зоне, и только крайний юго-восток входит в лесостепную зону. Леса, занимающие около 1 млн. га, расположены неравномерно, наиболее крупные лесные массивы – по левобережью Десны и на севере. В поймах рек – заливные, на междуречьях – суходольные и низменные луга.

Землеотвод объекта расположен на северной окраине Стародубского ополья. Ополье представляет собой особый тип ландшафта. Помимо Стародубского в Брянской области известны Брянское, Присудостьское, Трубчевское ополья.

Размеры Стародубского ополья составляют около 60 км с запада на восток и 30 км с юга на север. Ополье окружено песчаными и лесистыми заболоченными низинами - полесьями. Основными реками Стародубского ополья являются Снов, Бабинец, Вабля и Рассуха. В центральной его части расположен город Стародуб (Ахромеев, 1986).

Для брянских ополжий характерны серые и светло-серые лесные почвы, лежащие на покровных и лёссовидных суглинках. По плодородности они приближаются к черноземам (Тюрюканов, Быстрицкая, 1971).

В ландшафтном отношении ополье характеризуется как островная уплощенная лессовая возвышенность, осложнённая овражно-балочной сетью (особенно по краям) (Волкова, Жучкова, 2000. С. 27). Абсолютные отметки на периферии колеблются в районе 165-220 м и 240 м в центральной части.

Климат на территории Стародубского ополья соответствует средним показателям южной части Брянской области. Среднегодовая температура в январе равняется -7,8 град., в июле -

Инв. № подл.	Подп. и дата	Взам. инв. №							Лист
			-СОАН						
			Изм.	Кол.уч.	Лист	№ док.	Подпись	Дата	

						-СОАН	Лист
							15
Изм.	Кол.уч.	Лист	№ док.	Подпись	Дата		

Объект археологического наследия был выявлен Е.А. Макеевой в ходе разведки по трассе магистрального нефтепровода «Куйбышев-Унеча-Мозырь-1», 1215-1275 км» в 2015 г. Памятник расположен на землях Гарцевского сельского поселения Стародубского района Брянской области в 2,88 км к юго-востоку от деревни Лужки и в 1,3 км к западу от поселка Ляды. Поселение занимает высокий крутосклонный останец правобережной террасы р. Рассухи (левый приток р. Вабли – правый приток р. Судости – правый приток р. Десны – левый приток р. Днепра). Культурный слой тяготеет к своеобразной террасе в нижней части более пологого восточного–юго-восточного склона останца (*Приложение 3. Илл. 4*). ОАН не включен в перечень выявленных объектов археологического наследия Брянской области.

В 2017 г. в связи со строительством объекта «Реконструкция участка МН «Куйбышев-Унеча-Мозырь-1» 1215-1275 км» экспедицией ООО «КЛИО» под руководством В.Н. Гурьянова на памятнике произведены спасательные археологические работы: раскопки на площади 1230 кв. м и наблюдения на площади 3320 кв. м (*Гурьянов, № 63579*).

В процессе археологических раскопок заложено 2 раскопа на участках, отведенных под монтаж трубопровода, строительство лежневой дороги и площадку складирования мокрого грунта (раскоп 1 - 792,02 кв. м, раскоп 2 - 324,01 кв. м). В общей сложности при раскопках расчищено 75 археологических объектов, получена коллекция из 145 индивидуальных находок. Большинство объектов и находок связано с поселением XVI в. Часть объектов и находок относится к древнерусскому селищу XI – начала XII в.

В процессе археологических наблюдений на поселении исследован культурный слой древнерусского времени (XI-XII вв.). Его мощность составила от 0,3 до 0,9 м. В среднем 0,5-0,6 м. Изучено 20 объектов, углубленных в материк. В их числе 14 ям хозяйственного назначения, четыре столбовые ямы, одно подполье жилой постройки, один выворотень - следы корня дерева. Собрана коллекция керамического материала, позволяющая отнести поселок в начальному этапу колонизации Стародубского ополья (присутствуют формы в том числе первой половины XI в.), а также небольшая коллекция невыразительных индивидуальных находок (8 единиц). Кроме того, выявлены отдельные фрагменты керамики XVIII–XIX вв. Они не образует сколько-нибудь значительной коллекции, остатки построек этого времени не найдены. Эти материалы представляют собой следы хозяйственной деятельности Нового времени.

Граница территории ОАН «Поселение «Лужки-1», учитывающая результаты спасательных археологических исследований 2017 г., утверждена приказом управления по охране и сохранению историко-культурного наследия Брянской области от 02.03.2020 г. № 2-1/20. Сведения о ней содержатся в проектной документации по обеспечению сохранности памятника, подготовленной ООО Научно-производственный центр «Цера» в 2019 г. (*Раздел,*

Взам. инв. №							Лист
Подп. и дата							16
Инв. № подл.							-СОАН
Изм.	Кол.уч.	Лист	№ док.	Подпись	Дата		

обосновывающий меры по обеспечению сохранности выявленного объекта культурного наследия федерального значения при проведении земляных, хозяйственных и иных работ: Поселение «Лужки 1» на участке МНПП «Участок №42», Dn500. Малый водоток р. Рассуха, 232км (основная нитка). Реконструкция» в Стародубском районе Брянской области, Пенза, 2019). Граница территории ОАН представляет собой многоконтурный земельный участок из 2 частей (Приложение 1).

Таблица координат характерных (поворотных) точек границы территории ОАН «Поселение «Лужки-1»

Обозначение характерной (поворотной) точки	Координаты, WGS-84		Координаты, МСК-32	
	Северной широты	Восточной долготы	X	Y
1	52°45'43.6240"	32°59'18.8213"	1284227.05	435479.92
2	52°45'46.5193"	32°59'27.5476"	1284390.05	435570.57
3	52°45'42.6397"	32°59'32.1912"	1284477.97	435451.26
4	52°45'40.6048"	32°59'28.4121"	1284407.55	435387.86
5	52°45'40.6872"	32°59'27.7710"	1284395.51	435390.32
6	52°45'38.6639"	32°59'24.4588"	1284333.84	435327.34
7	52°45'39.4846"	32°59'23.0967"	1284308.12	435352.53
8	52°45'39.3811"	32°59'22.9275"	1284304.97	435349.31
9	52°45'40.5535"	32°59'21.1861"	1284272.06	435385.32
10	52°45'38.3706"	32°59'24.4298"	1284333.36	435318.27
11	52°45'40.4552"	32°59'27.8424"	1284396.90	435383.16
12	52°45'40.4064"	32°59'28.0648"	1284401.08	435381.68
13	52°45'40.4507"	32°59'28.1426"	1284402.53	435383.06
14	52°45'40.0977"	32°59'28.6915"	1284412.90	435372.22
15	52°45'40.3196"	32°59'29.0791"	1284420.12	435379.13
16	52°45'39.9665"	32°59'29.6281"	1284430.49	435368.29
17	52°45'40.1884"	32°59'30.0162"	1284437.72	435375.20
18	52°45'39.9767"	32°59'30.3454"	1284443.94	435368.70
19	52°45'41.2730"	32°59'32.6115"	1284486.15	435409.07
20	52°45'39.8879"	32°59'33.0380"	1284494.45	435366.31
21	52°45'38.5499"	32°59'30.6184"	1284449.37	435324.63
22	52°45'37.0084"	32°59'26.4553"	1284371.64	435276.43

Территория ОАН включает область распространения культурного слоя, вмещающего следы существования человека, время возникновения которых превышает сто лет, и археологические предметы. Граница распространения культурного слоя отстоит от границы территории ОАН не более чем на 25 м.

В связи со строительством объекта «МНПП «Участок №42», Dn500. Малый водоток р. Рассуха, 232км (основная нитка). Реконструкция» в 2019-2020 гг. на территории ОАН были осуществлены спасательные археологические раскопки на площади 2286 кв.м и спасательные археологические наблюдения на площади 2130 кв.м. Результаты работ до сих пор не представлены в архивный фонд РАН, однако соответствующие изменения контуров границы

Взам. инв. №						
	Подп. и дата					
Инв. № подл.						
Изм.	Кол.уч.	Лист	№ док.	Подпись	Дата	-СОАН
						Лист
						17

территории ОАН «Поселение «Лужки-1» учтены управлением по охране и сохранению историко-культурного наследия Брянской области.

В ходе археологического обследования 2021 г. для верификации контуров границ территории ОАН на участке прохождения проектируемого *Объекта* были заложены разведочные шурфы №№ 1–4 (*Приложение 1*). Шурф № 1 размещен под крутым северо-восточным склоном, на формальной границе территории памятника, установленной разведкой 2015 г. (*Приложение 3. Илл. 8–9*). Шурф № 4 заложен на юго-западном контуре границы, в точке, где плоский участок склона останца террасы переходит в заболоченную пойму реки. Оба шурфа продемонстрировали мощную свиту почвенных горизонтов, однако не выявили культурного слоя или археологических предметов.

Шурфы №№ 2 и 3 были заложены уже непосредственно в пределах границ территории памятника, к югу от участка археологических наблюдений 2017 г., в створе полосы отвода участка демонтажа МТ (*Приложение 3. Илл. 10–13*). Шурфы не дали находок и зафиксировали поврежденный, мешаный почвенный горизонт толщиной около 0,3–0,4 м, нарушенный в ходе первоначального строительства МТ. При осмотре свежих почвенных обнажений вблизи шурфов в полосе проектируемого демонтажа МТ был обнаружен один неопределимый фрагмент гончарной керамики.

Краткие сведения об ОАН «Поселение «Лужки-1»:

1. Местоположение: земли Гарцевского сельского поселения Стародубского района Брянской области в 2,88 км к юго-востоку от деревни Лужки и в 1,3 км к западу от поселка Ляды.

2. Датировка: XI–XII вв., XVI–XIX вв.

3. Мощность культурного слоя: до 1 м (без учета материалов раскопок 2017, 2019 гг., до сих пор не представленных в архивный фонд РАН).

Оценка воздействия строительных работ. В границах территории ОАН «Поселение «Лужки-1» частично расположены два проектируемых сооружения из состава *Объекта*: участок демонтажа МТ и участок нового строительства МТ (*Приложение 3. Илл. 5, 7*).

Полоса отвода нового строительства МТ в границах территории ОАН «Поселение «Лужки-1» расположена на участке, где в 2019–2020 гг. проводились спасательные археологические наблюдения на площади 2130 кв.м (*Приложение 1; Приложение 3. Илл. 7*). Новые мероприятия по обеспечению сохранности ОАН в пределах полосы отвода нового строительства МТ не требуются.

Полоса отвода демонтажа МТ расположена в границах территории ОАН «Поселение «Лужки-1» на земельном участке площадью 3899,13 кв.м, подлежащем воздействию земляных, строительных, мелиоративных, хозяйственных работ (*Приложение 1*). Учитывая, что на участке

Инв. № подл.	Подп. и дата	Взам. инв. №							Лист
Изм.	Кол.уч.	Лист	№ док.	Подпись	Дата	-СОАН			18

демонтажа МТ в границах территории ОАН ранее проводились строительные работы, культурный слой памятника археологии в этих границах нарушен, поврежден или уничтожен полностью. Тем не менее, нельзя исключить возможность присутствия в створе полосы отвода проектируемого строительства на участке демонтажа МТ сохранившихся участков культурного слоя, археологических объектов и предметов, что непосредственно угрожает физической сохранности ОАН.

Мероприятия по обеспечению сохранности. Особый режим использования земельного участка, в границах которого располагается объект археологического наследия, согласно п. 5, ст.5.1. Федерального закона № 73-ФЗ, предусматривает возможность проведения археологических полевых работ, земляных, строительных, мелиоративных, хозяйственных и иных работ при условии обеспечения сохранности объекта археологического наследия, включенного в единый государственный реестр объектов культурного наследия (памятников истории и культуры) народов Российской Федерации, либо выявленного объекта археологического наследия, а также обеспечения доступа граждан к указанным объектам.

Согласно п. 2 ст. 40 Федерального закона № 73-ФЗ, «в случае невозможности обеспечить физическую сохранность объекта археологического наследия, под сохранением этого объекта археологического наследия понимаются спасательные археологические полевые работы, проводимые в порядке, определенном статьей 45.1 настоящего Федерального закона, с полным или частичным изъятием археологических предметов из раскопов».

Таким образом, обеспечение сохранности выявленного объекта археологического наследия «Поселение «Лужки-1» возможно путем реализации двух подходов:

1) перепроектирование *Объекта* (демонтаж МТ) на земельном участке площадью 3899,13 кв.м в границах территории ОАН;

2) проведение спасательных археологических полевых работ на земельном участке площадью 3899,13 кв.м в границах территории ОАН. Учитывая несомненные повреждения культурного слоя, нанесенные при строительстве демонтируемого МТ, спасательные работы в соответствии с *Положением* целесообразно провести в виде археологических **наблюдений**.

Помимо проведения спасательных археологических работ, обеспечение сохранности выявленного ОАН «Поселение «Лужки-1» требует соблюдения следующих условий:

– строгое следование техническим условиям и чертежной проектной документации *Объекта*;

– запрет на производство в границах территории выявленного ОАН *Поселение «Лужки-1»* любого рода изыскательских, проектных, земляных, строительных, мелиоративных, хозяйственных работ, указанные в ст. 30 Федерального закона 73-ФЗ, работ по использованию лесов и любых иных работ, связанных с нарушением плодородного почвенного слоя,

Инв. № подл.	Подп. и дата	Взам. инв. №	соответствии с <i>Положением</i> целесообразно провести в виде археологических наблюдений .																							
			Помимо проведения спасательных археологических работ, обеспечение сохранности выявленного ОАН « <i>Поселение «Лужки-1»</i> требует соблюдения следующих условий:																							
			<div><div>– строгое следование техническим условиям и чертежной проектной документации</div><div><i>Объекта;</i></div><div>– запрет на производство в границах территории выявленного ОАН <i>Поселение «Лужки-1»</i> любого рода изыскательских, проектных, земляных, строительных, мелиоративных, хозяйственных работ, указанные в ст. 30 Федерального закона 73-ФЗ, работ по использованию лесов и любых иных работ, связанных с нарушением плодородного почвенного слоя,</div></div>																							
<table><tr><td></td><td></td><td></td><td></td><td></td><td></td><td rowspan="3">–СОАН</td><td rowspan="3">Лист</td></tr><tr><td></td><td></td><td></td><td></td><td></td><td></td></tr><tr><td>Изм.</td><td>Кол.уч.</td><td>Лист</td><td>№док.</td><td>Подпись</td><td>Дата</td></tr></table>												–СОАН	Лист							Изм.	Кол.уч.	Лист	№док.	Подпись	Дата	19
						–СОАН	Лист																			
Изм.	Кол.уч.	Лист	№док.	Подпись	Дата																					

маневрирование и движение любой автомобильной строительной и иной техники, не связанное с производством спасательных археологических полевых работ, складирование строительных материалов, организация пунктов МТО и жилых городков;

– указание на местности створа контура и расположения поворотных точек границы территории выявленного ОАН «Поселение «Лужски-1» с помощью пикетов, вешек и сигнальных лент.

– размещение информационных трафаретов, уведомляющих о границах территории выявленного ОАН «Поселение «Лужски-1» и регламентации деятельности в её пределах по контуру границы территории ОАН;

– проведение инструктажа и доведение сведений о границах территории выявленного ОАН «Поселение «Лужски-1» и регламентации деятельности в её пределах до участников проектных и строительных работ на *Объекте*.

– организация контроля за соблюдением указанных мер и ограничений хозяйственной деятельности в границах территории выявленного ОАН «Поселение «Лужски-1» в течение всего периода строительных работ на *Объекте*.

5.2. ОАН «Новодубровск 1, поселение» (первая половина I тыс. н.э.). Ситуационный план – Приложение 3. Илл. 3, лист 2; план – Приложение 2; виды – Приложение 3. Илл. 14-17.

Объект археологического наследия был выявлен А.А. Аристовым в ходе археологического обследования земельного участка, выделяемого для объекта «МТ «Участок №42», участок «1Д – 8Н», Дп 530, 232,8-255,1 км. Реконструкция» в Стародубском и Унечском районах Брянской области, в 2021 г. Включен в перечень выявленных объектов культурного наследия приказом управления по охране и сохранению объектов культурного наследия Брянской области от 17.09.2021 № 2-1/96.

Памятник археологии расположен в 0,72 км к ЗЮЗ от автобусной остановки на ЮЗ окраине д. Новодубровск, 1,2 км к СЗ от северной окраины с. Высокое на землях Высоцкого сельского поселения в Унечском районе Брянской области (Приложение 3. Илл. 3, лист 2). Географические координаты центра памятника – N52°46'00.14" E32°54'12.58". Поселение занимает пологий мысовидный уступ террасы западного (левого) борта небольшого оврага, вытянутого в меридиональном направлении. Высота площадки над тальвегом оврага составляет около 3–6 м. Территория памятника распахивается и в момент проведения работ была засеяна пшеницей. Область распространения культурного слоя была установлена разведочными шурфами №№ 38–49: шурфы №№ 38–42 дали находки, пустые шурфы №№ 43–49 определили границу территории памятника (Приложение 3. Илл. 19–56). Выявлен невыразительный керамический материал – 10 фрагментов толстостенных лепных сосудов из ожелезненной глины со значительной примесью дресвы и шамота (Приложение 3. Илл. 18). Находки

Взам. инв. №							Лист
Подп. и дата							20
Инв. № подл.							-СОАН
Изм.	Кол.уч.	Лист	№ док.	Подпись	Дата		

вероятнее всего относятся к первой половине I тыс. н.э. Культурный слой толщиной около 0,25–0,3 м полностью распахан. Тем не менее, в шурфе № 38 была зафиксирована небольшая материковая яма, в заполнении которой присутствовали обожженные камни и ошлакованная керамика, что указывает, во-первых, на стационарный характер поселения, и во-вторых, – на потенциальную возможность присутствия следов древнего производства (Приложение 3. Илл. 21–22). Пятно распространения культурного слоя округлой формы имеет размеры около 110х115 м и площадь около 0,91 га. В его пределах могут располагаться заглубленные в материк сооружения (Приложение 2). Граница территории ОАН запроектирована на удалении не более 25 м от контуров области распространения культурного слоя. Сведения о поворотных точках приведены ниже.

Таблица координат характерных (поворотных) точек границы территории ОАН
«Новодубровск I, поселение»

Обозначение характерной (поворотной) точки	Координаты, WGS-84		Координаты, МСК-32	
	Северной широты	Восточной долготы	X	Y
1	52°46'02.85"	32°54'12.98"	436037.32	1278488.65
2	52°45'59.51"	32°54'16.35"	435934.35	1278552.33
3	52°45'58.61"	32°54'15.24"	435906.41	1278531.75
4	52°45'58.34"	32°54'10.00"	435897.60	1278433.57
5	52°46'00.32"	32°54'08.39"	435958.68	1278402.99
6	52°46'02.03"	32°54'09.68"	436011.54	1278426.95

Периметр границы территории ОАН составляет 447,6 м, площадь – 13706,3 кв. м. ОАН расположен в границах земельного участка с кадастровым номером 32:27:0340206:53.

Краткие сведения об ОАН «Новодубровск I, поселение»:

1. Местоположение: земли Высоковского сельского поселения Унечского района Брянской области в 0,72 км к ЗЮЗ от автобусной остановки на ЮЗ окраине д. Новодубровск, 1,2 км к СЗ от северной окраины с. Высокое.

2. Датировка: первая половина I тыс. н.э.

3. Мощность культурного слоя: до 0,6 м (возможно наличие заглубленных в материк сооружений).

Оценка воздействия строительных работ. В границах полосы отвода Объекта проектируемого строительства на участке демонтажа МТ площадью 6498,47 кв.м, подлежащем воздействию земляных, строительных, мелиоративных, хозяйственных работ, расположен выявленный объект археологического наследия «Новодубровск I, поселение», что неминуемо угрожает физической сохранности ОАН (Приложение 2). Учитывая, что на участке демонтажа МТ в границах территории ОАН ранее проводились строительные работы, культурный слой памятника археологии в этих границах мог быть нарушен, поврежден или уничтожен

Взам. инв. №							Лист
	Подп. и дата						
Инв. № подл.							-СОАН
Изм.	Кол.уч.	Лист	№ док.	Подпись	Дата	21	

полностью. Тем не менее, нельзя исключить возможность присутствия в створе полосы отвода проектируемого строительства на участке демонтажа МТ сохранившихся участков культурного слоя, археологических объектов и предметов, что непосредственно угрожает физической сохранности ОАН.

Мероприятия по обеспечению сохранности. Особый режим использования земельного участка, в границах которого располагается объект археологического наследия, согласно п. 5, ст.5.1. Федерального закона № 73-ФЗ, предусматривает возможность проведения археологических полевых работ, земляных, строительных, мелиоративных, хозяйственных и иных работ при условии обеспечения сохранности объекта археологического наследия, включенного в единый государственный реестр объектов культурного наследия (памятников истории и культуры) народов Российской Федерации, либо выявленного объекта археологического наследия, а также обеспечения доступа граждан к указанным объектам.

Согласно п. 2 ст. 40 Федерального закона № 73-ФЗ, «в случае невозможности обеспечить физическую сохранность объекта археологического наследия, под сохранением этого объекта археологического наследия понимаются спасательные археологические полевые работы, проводимые в порядке, определенном статьей 45.1 настоящего Федерального закона, с полным или частичным изъятием археологических предметов из раскопов».

Таким образом, обеспечение сохранности выявленного объекта археологического наследия «Новодубровск I, поселение» возможно путем реализации двух подходов:

1) перепроектирование *Объекта* (демонтаж МТ) на земельном участке площадью 6498,47 кв.м в границах территории ОАН;

2) проведение спасательных археологических полевых работ на земельном участке площадью 6498,47 кв.м в границах территории ОАН. Учитывая несомненные повреждения культурного слоя, нанесенные при строительстве демонтируемого МТ, а также его ежегодную распашку на всю глубину, подтвержденную шурфовкой, спасательные работы в соответствии с *Положением* целесообразно провести в виде археологических **наблюдений**.

Помимо проведения спасательных археологических работ, обеспечение сохранности выявленного ОАН «Новодубровск I, поселение» требует соблюдения следующих условий:

– строгое следование техническим условиям и чертежной проектной документации *Объекта*;

– запрет на производство в границах территории выявленного ОАН «Новодубровск I, поселение» любого рода изыскательских, проектных, земляных, строительных, мелиоративных, хозяйственных работ, указанные в ст. 30 Федерального закона 73-ФЗ, работ по использованию лесов и любых иных работ, связанных с нарушением плодородного почвенного слоя, маневрирование и движение любой автомобильной строительной и иной техники, не связанное

Инв. № подл.	Подп. и дата	Взам. инв. №							Лист
Изм.	Кол.уч.	Лист	№ док.	Подпись	Дата	-СОАН			22

с производством спасательных археологических полевых работ, складирование строительных материалов, организация пунктов МТО и жилых городков;

– указание на местности створа контура и расположения поворотных точек границы территории выявленного ОАН «Новодубровск I, поселение» с помощью пикетов, вешек и сигнальных лент.

– размещение информационных трафаретов, уведомляющих о границах территории выявленного ОАН «Новодубровск I, поселение» и регламентации деятельности в её пределах по контуру границы территории ОАН;

– проведение инструктажа и доведение сведений о границах территории выявленного ОАН «Новодубровск I, поселение» и регламентации деятельности в её пределах до участников проектных и строительных работ на *Объекте*.

– организация контроля за соблюдением указанных мер и ограничений хозяйственной деятельности в границах территории выявленного ОАН «Новодубровск I, поселение» в течение всего периода строительных работ на *Объекте*.

5.3. Общие положения

В случае, если по завершении спасательных археологических работ, в ходе земляных, строительных и иных работ на *Объекте* будут обнаружены признаки объектов культурного (археологического) наследия (захоронения, следы жизнедеятельности человека, предметы материальной культуры – археологические предметы) следует немедленно сообщить в управление по охране и сохранению историко-культурного наследия Брянской области. Работы в месте обнаружения указанных признаков должны быть остановлены.

6. Квалификационные требования

Осуществление любого вида археологических полевых работ, в т.ч. любого вида земляных работ в границах территории объектов археологического наследия возможно исключительно силами специализированной организации, имеющей право проведения данного вида работ согласно своего устава, обладающей необходимым оборудованием и квалифицированными сотрудниками, после обязательного получения разрешения (Открытого листа) на право производства археологических полевых работ в порядке, определяемом Правительством РФ.

Инв. № подл.	Подп. и дата	Взам. инв. №							Лист
Изм.	Кол.уч.	Лист	№ док.	Подпись	Дата	-СОАН			23

7. Таблица координат поворотных точек границы участка спасательных археологических наблюдений на территории ОАН «Поселение «Лужски-1»

Обозначение характерной (поворотной) точки	Координаты, МСК-68	
	X	Y
1	435309.45	1284341.43
2	435375.61	1284409.65
3	435372.22	1284412.90
4	435379.13	1284420.12
5	435374.31	1284424.73
6	435350.57	1284401.05
7	435323.49	1284427.82
8	435289.55	1284392.79
9	435276.43	1284371.64

8. Таблица координат поворотных точек границы участка спасательных археологических наблюдений на территории ОАН «Новодубровск 1, поселение»

Обозначение характерной (поворотной) точки	Координаты, МСК-68	
	X	Y
1	435958.68	1278402.99
2	435962.13	1278404.56
3	435965.52	1278533.05
4	435934.35	1278552.33
5	435915.65	1278538.56
6	435912.68	1278426.02

Инв. № подл.	Подп. и дата	Взам. инв. №							Лист
Изм.	Кол.уч.	Лист	№ док.	Подпись	Дата	-СОАН			24

9. Сметный расчет на производство спасательных археологических работ на участках территории ОАН "Поселение "Лужки-1" в ходе строительства объекта «МТ «Участок №42», участок «1Д – 8Н», Дп 530, 232,8-255,1 км. Реконструкция», Стародубский, Унечский районы, Брянская область

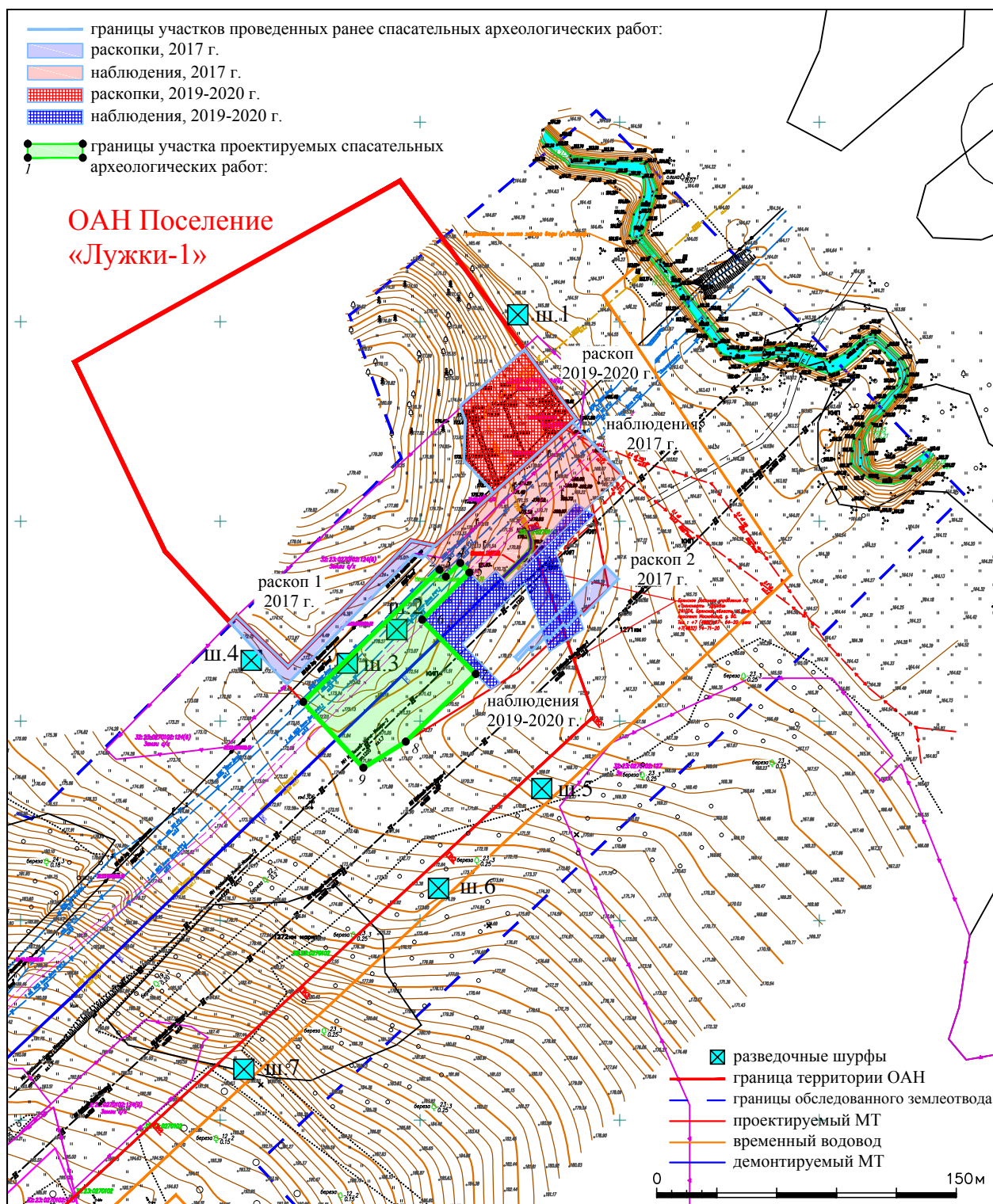
№ пп	Виды и объемы работ	Обоснование	Ед. изм.	Расчет стоимости				Стоимость (руб.)	
				Кол-во	Цена	Коэффициенты			
1	2	3	4	5	6	7	8	9	
1.	Предварительные работы								
1.1.	Ознакомление с заданием Заказчика и предоставленной им документацией, с данными предыдущих исследований, получение Открытого листа	СЦНПР-91. Р.6. Гл. 1: п.10.1, 10.2, 10.5, 11. Табл. 6-1, п.1	Объект	1	380,00	0,48		182,40	
	Итого по разделу 1							182,40	
2.	Спасательные археологические исследования								
2.1.	Археологические наблюдения, S=3899,13 кв.м								
2.1.1.	Полевые и камеральные археологические исследования при снятии грунта позднейших наслоений, насыпей, перекопов для траншей, инженерных коммуникаций и фундаментов, завалов и т.д. механизированным способом и вручную - лопатой в один штык при наблюдении археолога	СЦНПР-91, Р. 6. Гл. 2: Табл. 6-2, п. 6а, прим. 3.	16 квадратов (64 кв.м), глубиной до 1,4 м.	60,92	4 480,00	0,58	0,3	47 488,36	
2.1.2.	Графическое оформлнение полевых работ	СЦНПР-91, Р. 6. Гл. 2: Табл. 6-2, п. 6а, прим. 3.	16 квадратов (64 кв.м), глубиной до 1,4 м.	60,92	4 480,00	0,42		114 627,07	
	Итого по разделу 2							162 115,43	
3.	Отчет об археологических исследованиях								
3.1.	Подготовка текста отчета	СЦНПР-91. Р. 6. Гл. 3: Табл. 6-3, п. 7а	Печат. лист	4	530,00			2 120,00	
3.2.	Альбом иллюстраций	СЦНПР-91. Р. 1. Табл. 1-22, пп. 4-5, прим. 1	Альбом 20 фото, до 5 экз.	1	78,00			78,00	
			Доп. 5 фото	56	16,00			896,00	
3.3.	План памятника на имеющейся подоснове	СЦНПР-91. Р. 11. Табл. 11-11, пп. 2а	Форматка	1	100,00			100,00	
	Итого по разделу 3							3 194,00	
	Итого по разделам 1-3							165 491,83	
	Коэффициент приведения к уровню цен 1998 г.					Письмо МК РФ от 13.10.1998 № 01-211/16-14		14,6	2 416 180,72
	Коэффициент приведения к текущему уровню цен					Письмо МК РФ от 20.12.2011 г. № 107-01-39/10 КЧ		4	9 664 722,90
	Итого в текущих ценах, без НДС							9 664 722,90	

СЦНПР-91: Сборник цен на научно-проектные работы по памятникам истории и культуры. М.1991 г.

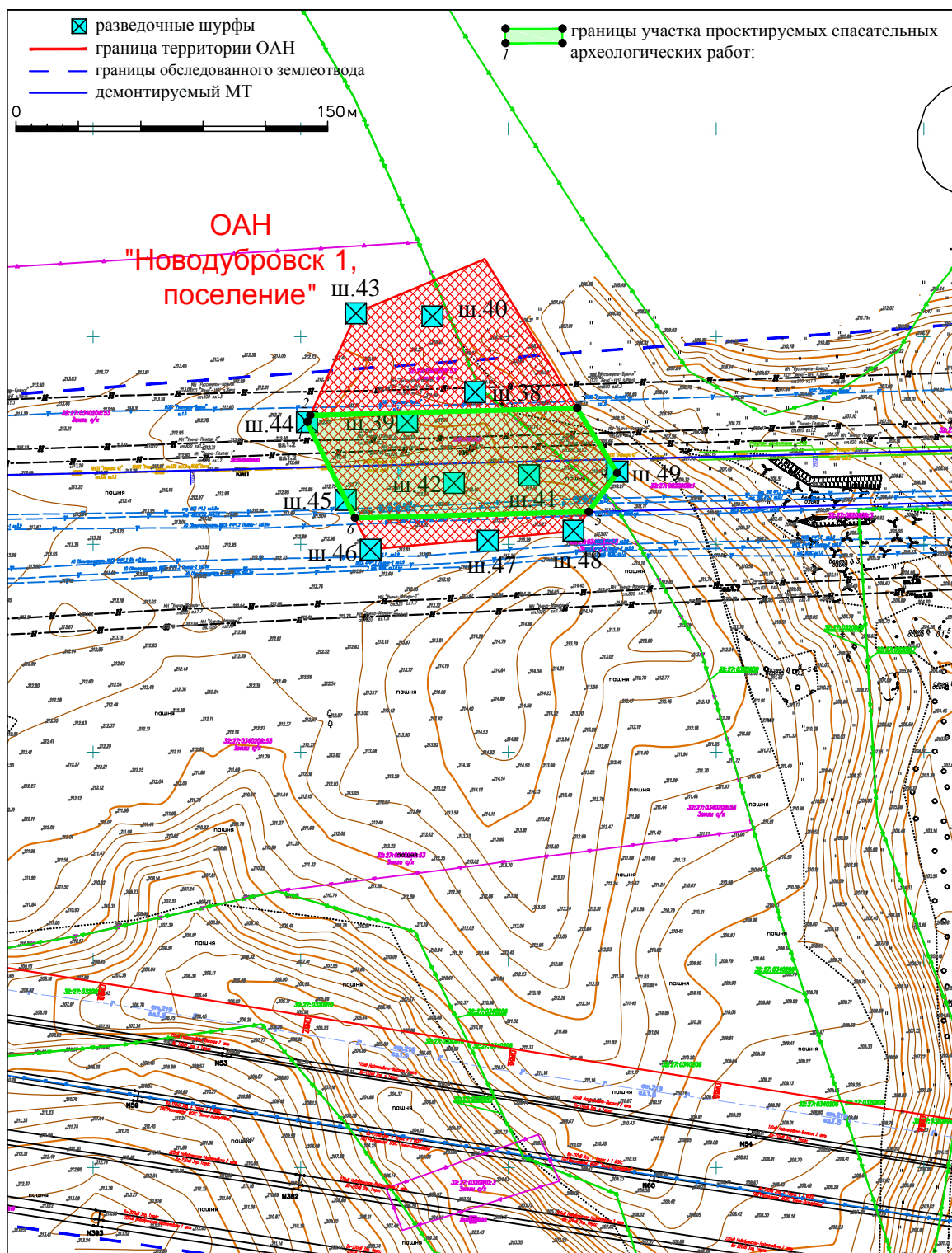
10. Сметный расчет на производство спасательных археологических работ на участках территории ОАН "Новодубровск 1, поселение" в ходе строительства объекта «МТ «Участок №42», участок «1Д – 8Н», Дп 530, 232,8-255,1 км. Реконструкция», Унечский район, Брянская область

№ пп	Виды и объемы работ	Обоснование	Ед. изм.	Расчет стоимости				Стоимость (руб.)
				Кол-во	Цена	Коэффициенты		
1	2	3	4	5	6	7	8	9
1.	Предварительные работы							
1.1.	Ознакомление с заданием Заказчика и предоставленной им документацией, с данными предыдущих исследований, получение Открытого листа	СЦНПР-91. Р.6. Гл. 1: п.10.1, 10.2, 10.5, 11. Табл. 6-1, п.1	Объект	1	380,00	0,48		182,40
	Итого по разделу 1							
2.	Спасательные археологические исследования							
2.1.	Археологические наблюдения, S=6498,47 кв.м							
2.1.1.	Полевые и камеральные археологические исследования при снятии грунта позднейших наслоений, насыпей, перекопов для траншей, инженерных коммуникаций и фундаментов, завалов и т.д. механизированным способом и вручную - лопатой в один штык при наблюдении археолога	СЦНПР-91, Р. 6. Гл. 2: Табл. 6-2, п. 6а, прим. 3.	16 квадратов (64 кв.м), глубиной до 1,4 м.	101,54	4 480,00	0,58	0,3	79 152,46
2.1.2.	Графическое оформмление полевых работ	СЦНПР-91, Р. 6. Гл. 2: Табл. 6-2, п. 6а, прим. 3.	16 квадратов (64 кв.м), глубиной до 1,4 м.	101,54	4 480,00	0,42		191 057,66
	Итого по разделу 2							
3.	Отчет об археологических исследованиях							
3.1.	Подготовка текста отчета	СЦНПР-91. Р. 6. Гл. 3: Табл. 6-3, п. 7а	Печат. лист	5	530,00			2 650,00
3.2.	Альбом иллюстраций	СЦНПР-91. Р. 1. Табл. 1-22, пп. 4-5, прим. 1	Альбом 20 фото, до 5 экз.	1	78,00			78,00
			Доп. 5 фото	76	16,00			1 216,00
3.3.	План памятника на имеющейся подоснове	СЦНПР-91. Р. 11. Табл. 11-11, пп. 2а	Форматка	1	100,00			100,00
	Итого по разделу 3							
	Итого по разделам 1-3							
	Коэффициент приведения к уровню цен 1998 г.					14,6		4 006 773,26
	Коэффициент приведения к текущему уровню цен					4		16 027 093,05
	Итого в текущих ценах, без НДС							
	16 027 093,05							

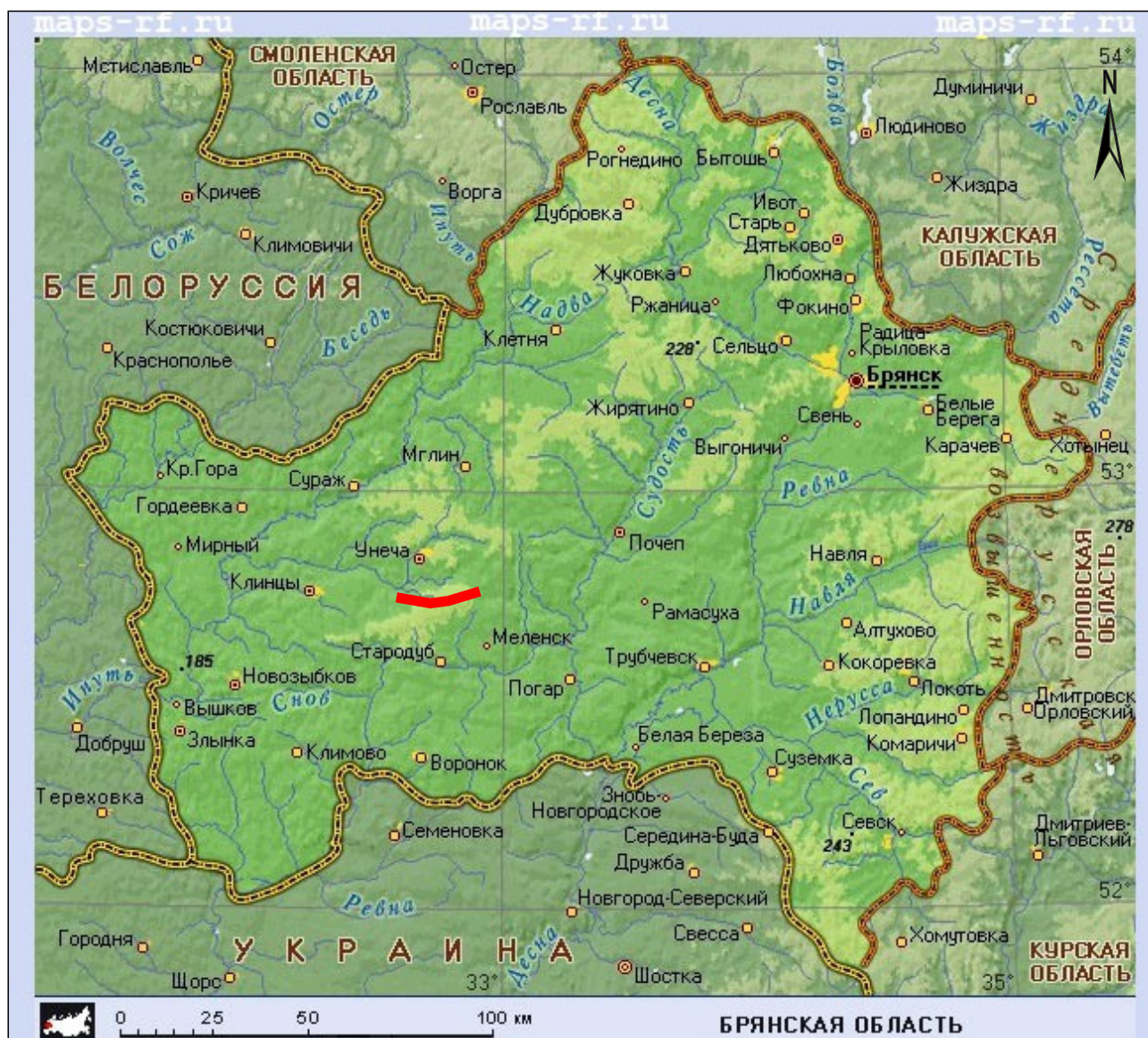
СЦНПР-91: Сборник цен на научно-проектные работы по памятникам истории и культуры. М.1991 г.



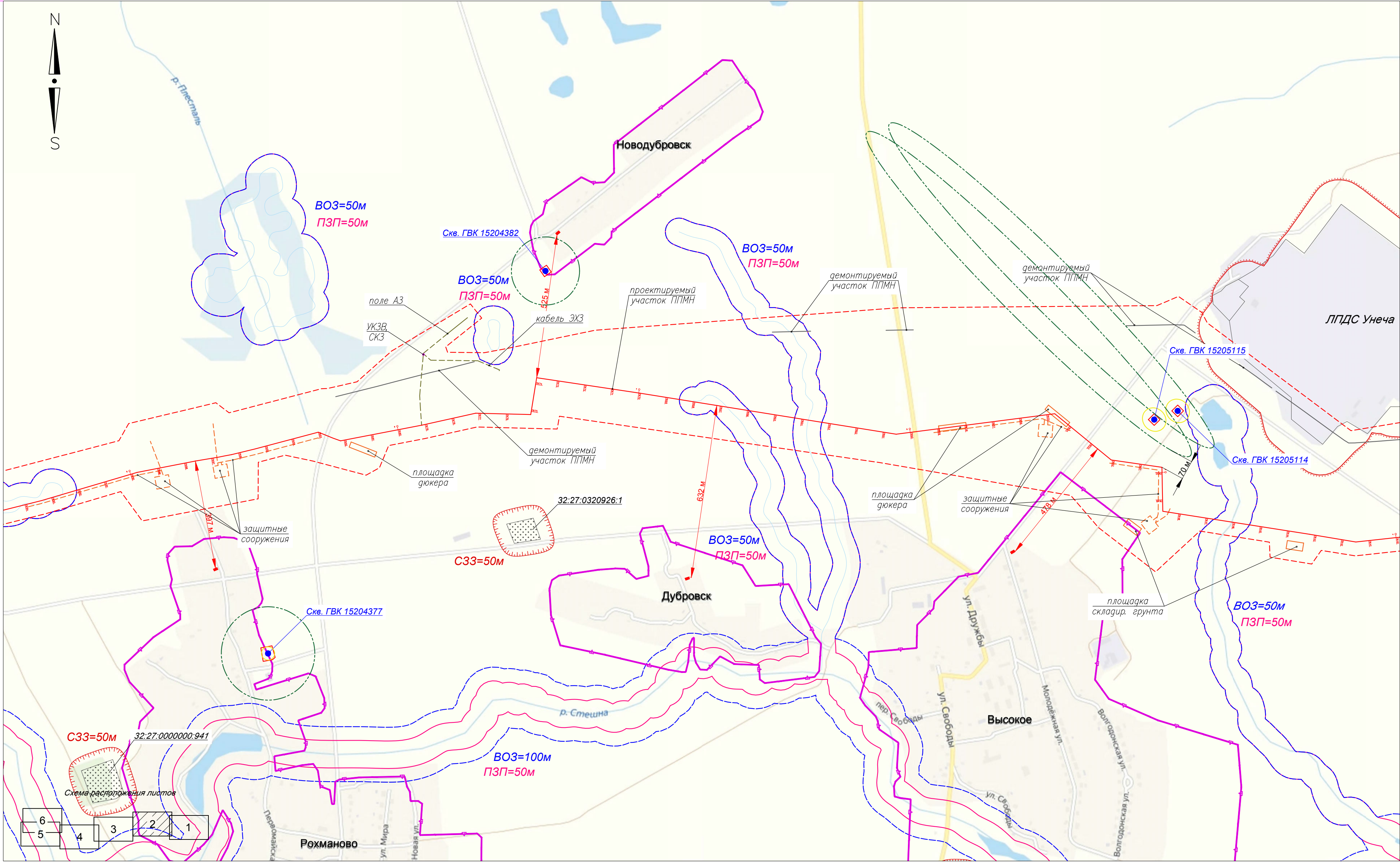
Приложение 1. План полосы отвода объекта «МТ «Участок №42», участок «1Д – 8Н», Dn 530, 232,8-255,1 км. Реконструкция», границ территории ОАН «Поселение «Лузки-1» и участков проведения спасательных археологических работ (Стародубский район, Брянская область)



Приложение 2. План полосы отвода объекта «МТ «Участок №42», участок «1Д – 8Н», Дп 530, 232,8-255,1 км. Реконструкция», границ территории ОАН «Новодубровск 1, поселение» и участков проведения спасательных археологических работ (Унечский район, Брянская область)




Илл. 1. Археологическое обследование земельного участка, выделяемого для объекта «МТ «Участок №42», участок «1Д – 8Н», Dn 530, 232,8-255,1 км. Реконструкция. Схема маршрута разведки показана красной линией на административной карте Брянской области.



Условные обозначения:

- | | | | |
|--|--|--|-------------------------------------|
| | - границы инженерных изысканий | | - водозаборы |
| | - границы водоохранной зоны (ВОЗ) | | - границы I пояса ЗСО водозаборов |
| | - границы прибрежной защитной полосы (ПЗП) | | - границы II пояса ЗСО водозаборов |
| | - границы земель населенных пунктов | | - границы III пояса ЗСО водозаборов |
| | - границы санитарно-защитных зон (СЗЗ) | | |
| | 1,0 км - расстояние до ближайшей жилой застройки | | |
| | 1,0 км - расстояния до ограничений | | |

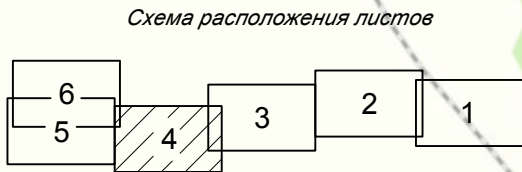
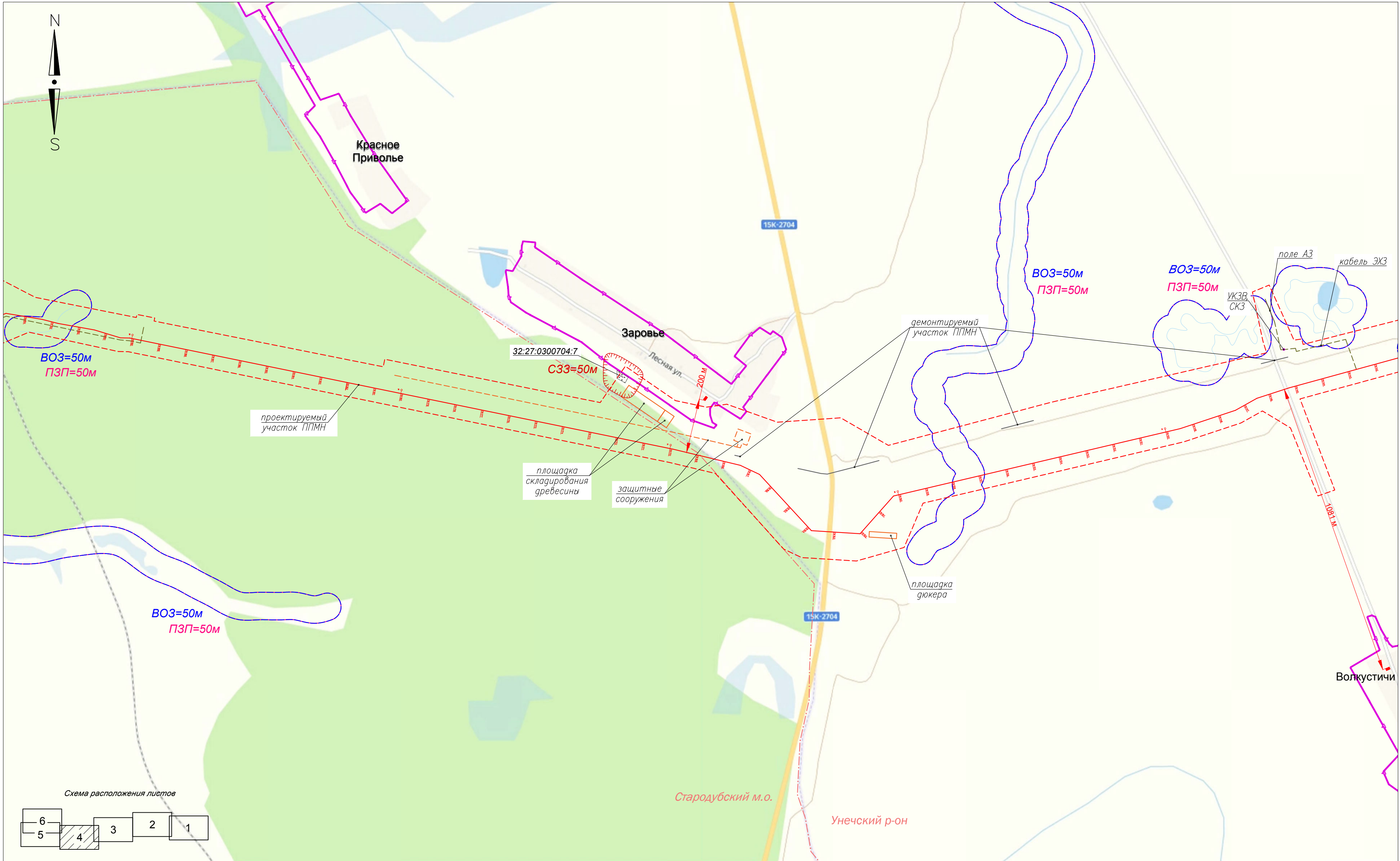
						Г.5.0000.23040– ТДР/ТСД/ГТП–500.000–ИЭИ4.3–Г			
						МТ «Участок №42», участок «1Д – 8Н», Дп 530, 232,8–255,1 км. Реконструкция			
Изм.	Код.уч.	Лист	Нрок	Подп.	Дата		Стадия	Лист	Листов
Рук. ГЭИ	Кожевникова	В.В.	17.05.21				2		
Разраб.	Кожевникова	В.В.	17.05.21						
Исполнит.	Николко	В.В.	17.05.21						
						Картограмма экологических ограничений природопользования М 1:10000		Филиал «Волгоградгазпромтрубопровод»	32



Условные обозначения:





- границы инженерных изысканий
- границы водоохранной зоны (ВОЗ)
- границы прибрежной защитной полосы (ПЗП)
- границы земель населенных пунктов
- границы санитарно-защитных зон (СЗЗ)
- расстояние до ближайшей жилой застройки
- расстояния до ограничений
- водозаборы
- границы I пояса ЗСО водозаборов
- границы II пояса ЗСО водозаборов
- границы III пояса ЗСО водозаборов

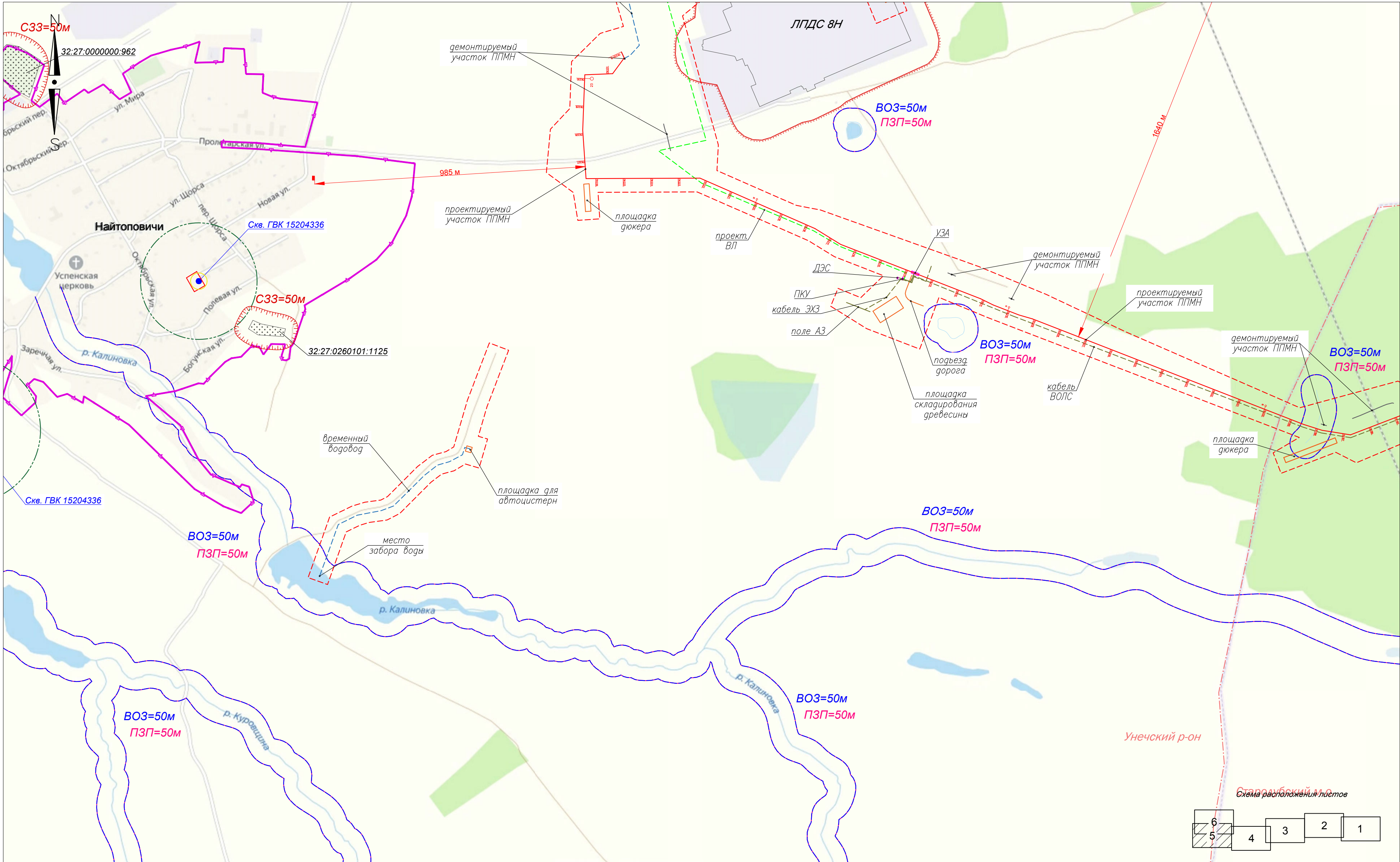
						Г.5.0000.23040–ТДР/ТСД/ГТП–500.000–ИЭИ4.3–Г			
						МТ «Участок №42», участок «1Д – 8Н», Дп 530, 232,8–255,1 км. Реконструкция			
Изм.	Кол.уч.	Лист	Нгол	Погр.	Дата			Стадия	Лист
Рук. ГЭИ		Кожевникова			17.05.21				3
Разраб.		Кожевникова			17.05.21				
Исполнит.		Николко			17.05.21				
						Картосхема экологических ограничений природопользования М 1:10000		Филиал «Волгоградгазпромтрубопровод»	
								33	




Условные обозначения:

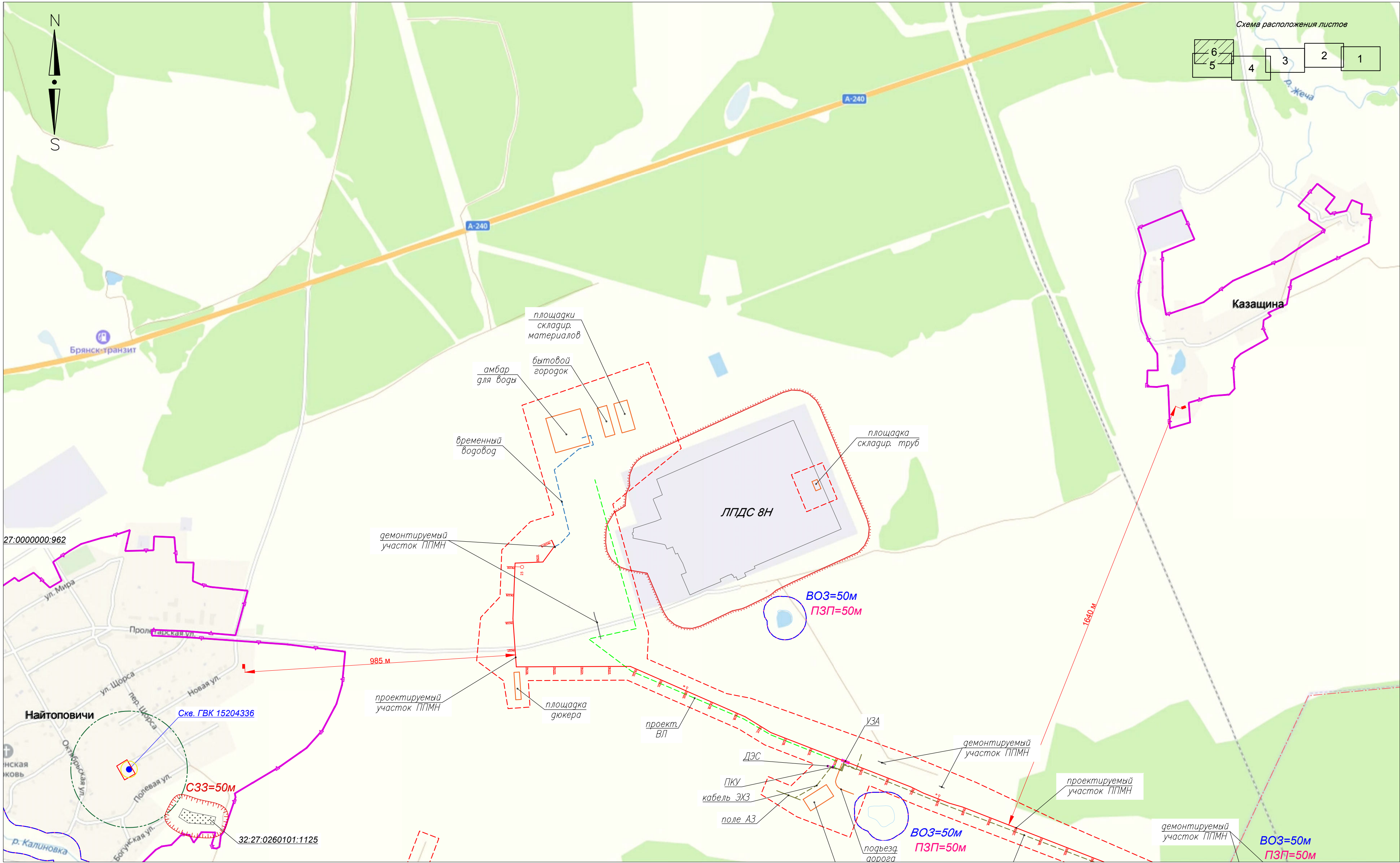
- | | | | |
|--|--|--|-------------------------------------|
| | - границы инженерных изысканий | | - водозаборы |
| | - границы водоохранной зоны (ВОЗ) | | - границы I пояса ЗСО водозаборов |
| | - границы прибрежной защитной полосы (ПЗП) | | - границы II пояса ЗСО водозаборов |
| | - границы земель населенных пунктов | | - границы III пояса ЗСО водозаборов |
| | - границы санитарно-защитных зон (СЗЗ) | | |
| | - расстояние до ближайшей жилой застройки | | |
| | - расстояния до ограничений | | |

						Г.5.0000.23040– ТДР/ТСД/ГТП–500.000–ИЭИ4.3–Г			
						МТ «Участок №42», участок «1Д – 8Н», Дп 530, 232,8–255,1 км. Реконструкция			
Изм.	Код.уч.	Лист	Нгол	Подп.	Дата		Стадия	Лист	Листов
Рук. ГЭИ		Кожевникова		17.05.21			4		
Разраб.		Кожевникова		17.05.21					
Исполнит.		Николко		17.05.21					
						Картограмма экологических ограничений природопользования М 1:10000		Филиал «Волгоградгазпромтрубопровод»	
								34	



- Условные обозначения:**
- границы инженерных изысканий
 - границы водоохранной зоны (ВОЗ)
 - границы прибрежной защитной полосы (ПЗП)
 - границы земель населенных пунктов
 - границы санитарно-защитных зон (СЗЗ)
 - расстояние до ближайшей жилой застройки
 - расстояния до ограничений
 - водозаборы
 - границы I пояса ЗСО водозаборов
 - границы II пояса ЗСО водозаборов
 - границы III пояса ЗСО водозаборов

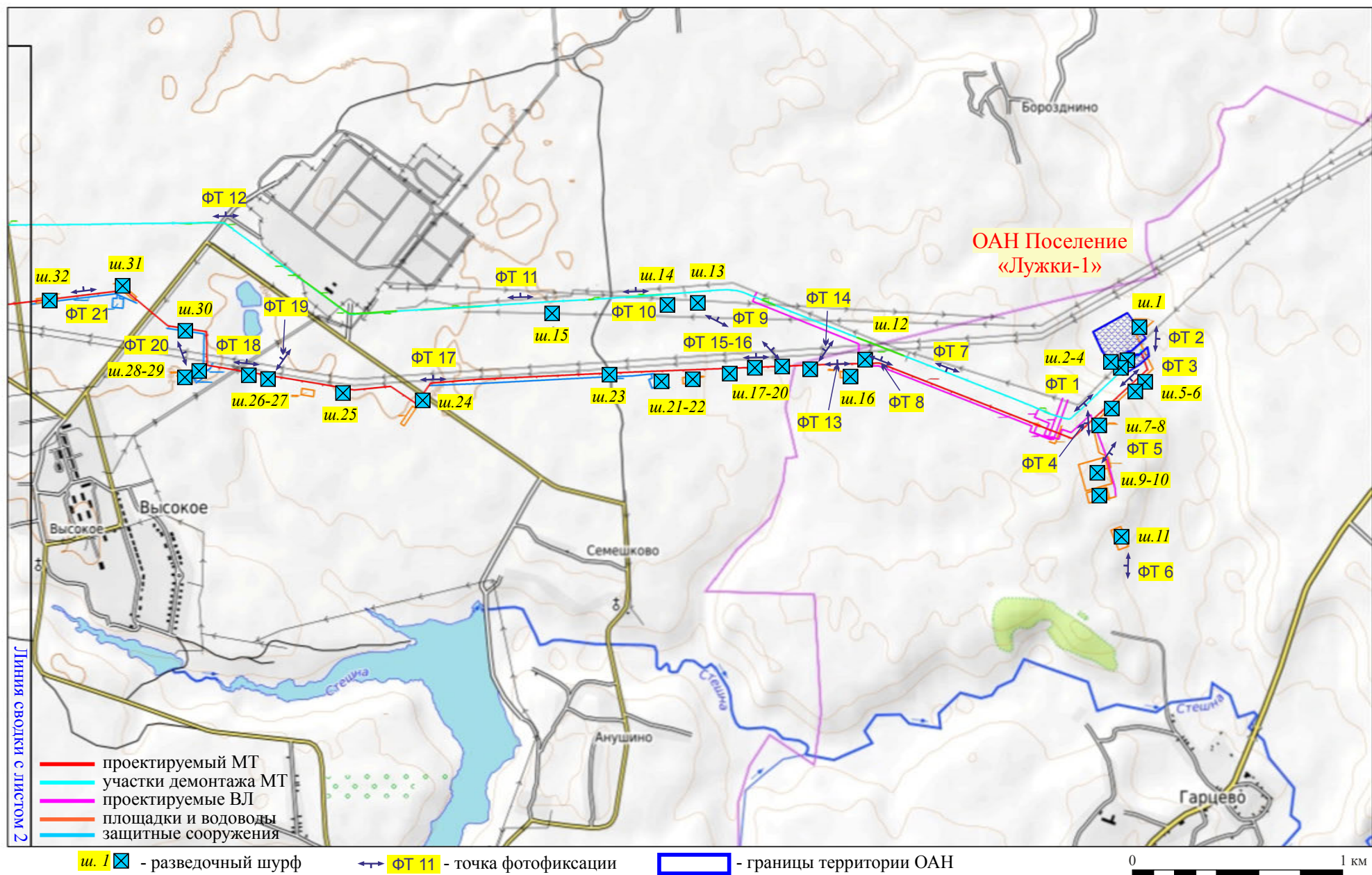
						Г.5.0000.23040– ТДР/ТСД/ГТП–500.000–ИЭИ4.3–Г				
						МТ «Участок №42», участок «1Д – 8Н», Дп 530, 232,8–255,1 км. Реконструкция				
Изм.	Код.уч.	Лист	Нгол	Подп.	Дата			Стадия	Лист	Листов
Рук. ГЭИ	Кожевникова	Васильева	17.05.21					5		
Разраб.	Кожевникова	Васильева	17.05.21							
Исполнит.	Николко	Васильева	17.05.21							
						Картосхема экологических ограничений природопользования М 1:10000		 Филиал «Волгоградгипротрубопровод»		
								36		
								Формат А2		



Условные обозначения:

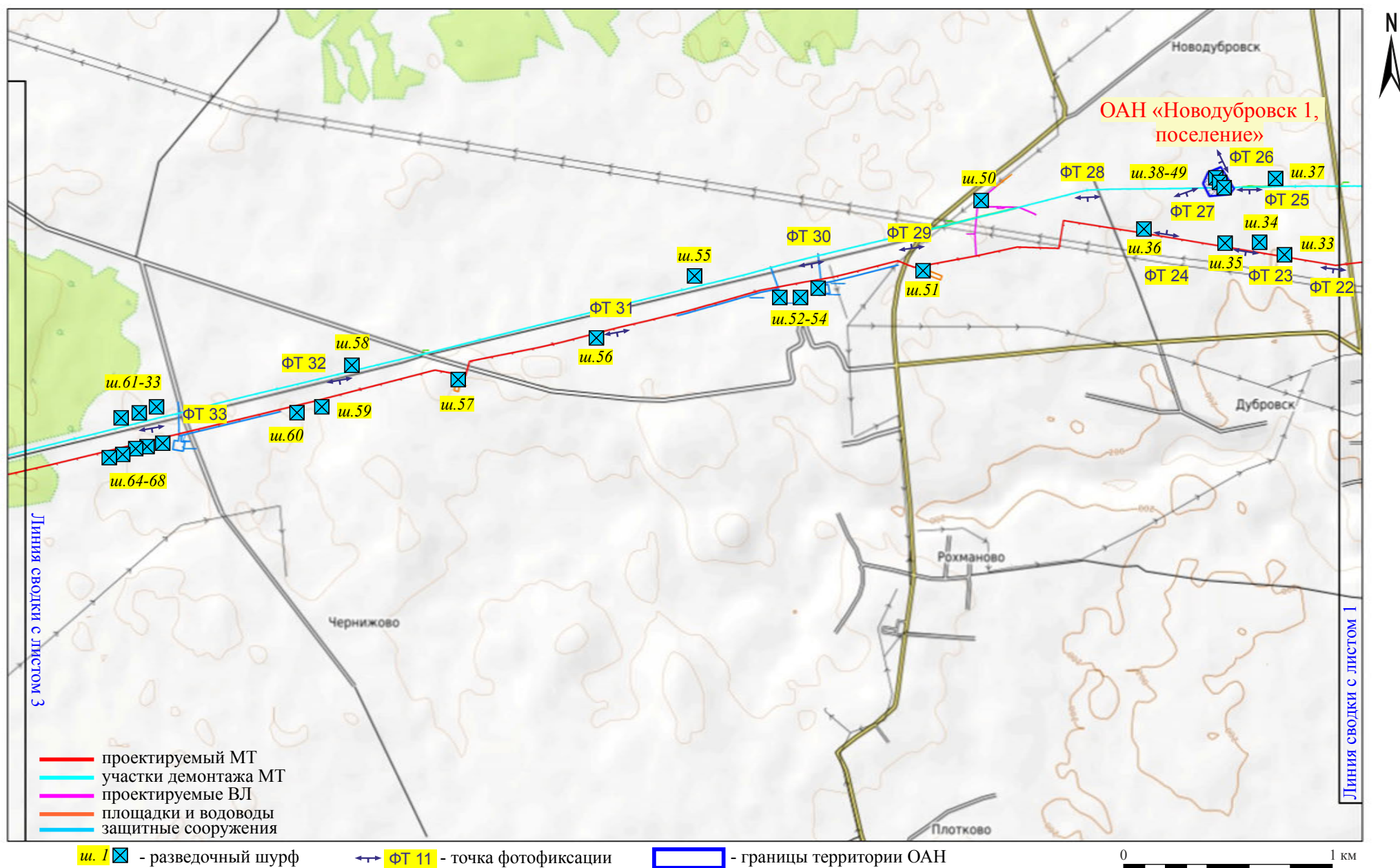
- границы инженерных изысканий
- границы водоохранной зоны (ВОЗ)
- границы прибрежной защитной полосы (ПЗП)
- границы земель населенных пунктов
- границы санитарно-защитных зон (СЗЗ)
- расстояние до ближайшей жилой застройки
- расстояния до ограничений
- водозаборы
- границы I пояса ЗСО водозаборов
- границы II пояса ЗСО водозаборов
- границы III пояса ЗСО водозаборов

Г.5.0000.23040–ТДР/ТСД/ГТП–500.000–ИЭИ4.3–Г					
МТ «Участок №42», участок «1Д – 8Н», Дп 530, 232,8–255,1 км. Реконструкция					
Изм.	Кол.уч.	Лист	Нгол	Подп.	Дата
Рук.	ГЭИ	Кожевникова	В.В.	В.В.	17.05.21
Разраб.	Кожевникова	В.В.	В.В.	В.В.	17.05.21
Исполнит.	Николко	В.В.	В.В.	В.В.	17.05.21
Картограмма экологических ограничений природопользования М 1:10000					
Филиал «Волгоградспротрубопровод»				Стадия	Лист
					6
				Листов	

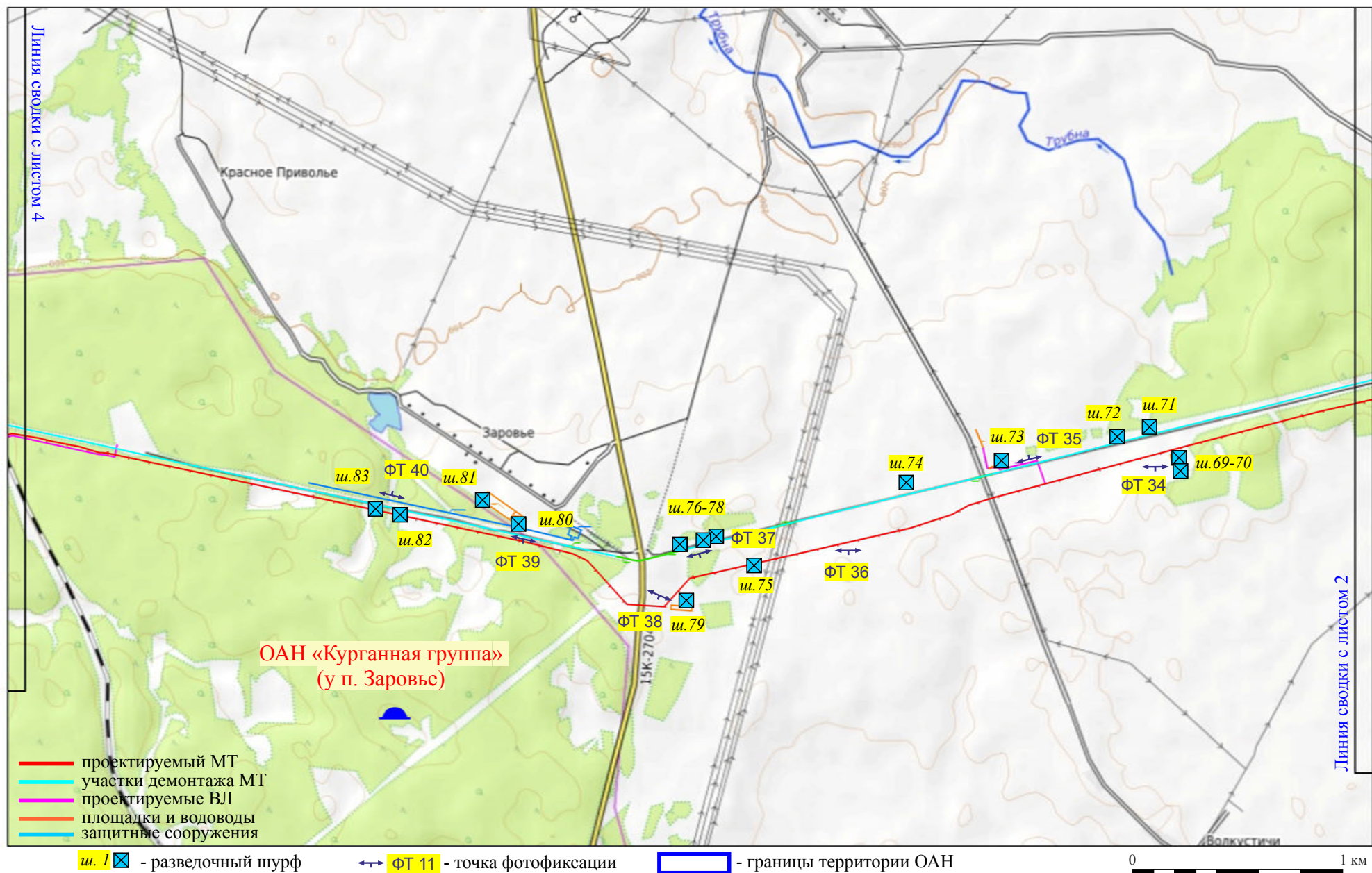


Илл. 3. Лист 1. Археологическое обследование земельного участка, выделяемого для объекта «МТ «Участок №42», участок «1Д – 8Н», Дн 530, 232,8-255,1 км. Реконструкция», Стародубский и Унечский районы Брянской области.

Схема взаимного расположения землеотвода, точек фотофиксации, разведочных шурфов и территорий объектов археологического наследия на современной топографической карте. Масштаб 1:25 000.



Илл. 3. Лист 2. Археологическое обследование земельного участка, выделяемого для объекта «МТ «Участок №42», участок «1Д – 8Н», Дп 530, 232,8-255,1 км. Реконструкция», Стародубский и Унечский районы Брянской области.
Схема взаимного расположения землеотвода, точек фотофиксации, разведочных шурфов и территорий объектов археологического наследия на современной топографической карте. Масштаб 1:25 000.

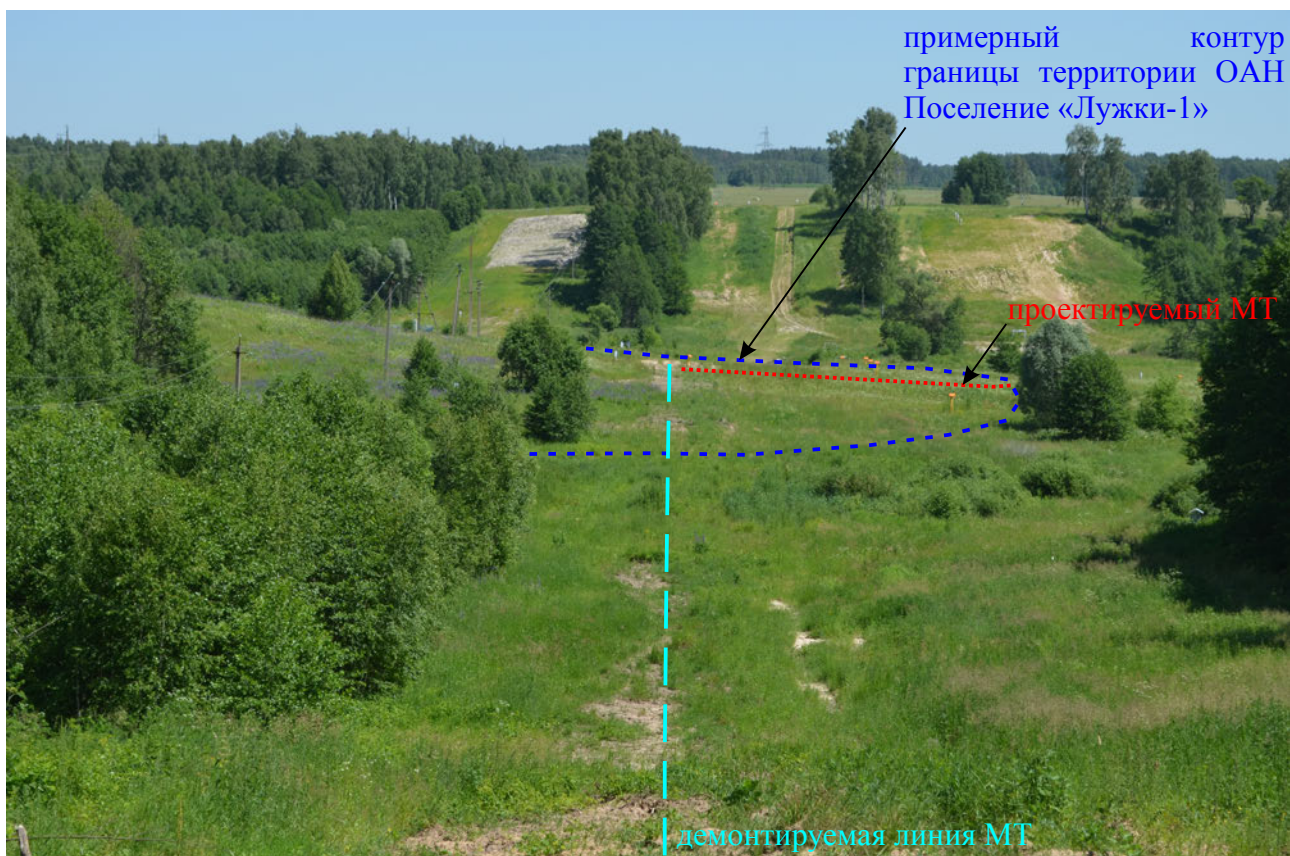


Илл. 3. Лист 3. Археологическое обследование земельного участка, выделяемого для объекта «МТ «Участок №42», участок «1Д – 8Н», Дп 530, 232,8-255,1 км. Реконструкция», Стародубский и Унечский районы Брянской области.

Схема взаимного расположения землеотвода, точек фотофиксации, разведочных шурфов и территорий объектов археологического наследия на современной топографической карте. Масштаб 1:25 000.



Илл. 4. Археологическое обследование земельного участка, выделяемого для объекта «МТ «Участок №42», участок «1Д – 8Н», Дп 530, 232,8-255,1 км. Реконструкция». Фототочка 1. Вид из створа МТ на начальную точку трассы на правом берегу р. Рассуха, с ЮЗ.



Илл. 5. Археологическое обследование земельного участка, выделяемого для объекта «МТ «Участок №42», участок «1Д – 8Н», Дп 530, 232,8-255,1 км. Реконструкция». Фототочка 1. Вид с увеличением на пологий склон мыса правого берега р. Рассуха, занятый ОАН Поселение «Лужки-1», с ЮЗ.



Илл. 6. Археологическое обследование земельного участка, выделяемого для объекта «МТ «Участок №42», участок «1Д – 8Н», Дп 530, 232,8-255,1 км. Реконструкция». Фототочка 2. Вид на маршрут проектируемого водовода на правом берегу р. Рассуха из пределов границ территории ОАН Поселение «Лужки-1», с ЮЗ.



Илл. 7. Археологическое обследование земельного участка, выделяемого для объекта «МТ «Участок №42», участок «1Д – 8Н», Дп 530, 232,8-255,1 км. Реконструкция». Фототочка 2. Вид на маршруты проектируемых водовода и МТ от границы территории ОАН Поселение «Лужки-1», с С.



Илл. 8. Археологическое обследование земельного участка, выделяемого для объекта «МТ «Участок №42», участок «1Д – 8Н», Дп 530, 232,8-255,1 км. Реконструкция». Вид на местоположение разведочного шурфа № 1 (в процессе работ), с ЮЮВ.



Илл. 9. Археологическое обследование земельного участка, выделяемого для объекта «МТ «Участок №42», участок «1Д – 8Н», Дп 530, 232,8-255,1 км. Реконструкция». Разведочный шурф № 1. Западный борт Ю-С и зачистка материка, вид с В.



Илл. 10. Археологическое обследование земельного участка, выделяемого для объекта «МТ «Участок №42», участок «1Д – 8Н», Дп 530, 232,8-255,1 км. Реконструкция». Вид на местоположение разведочного шурфа № 2 (в процессе работ), с Ю.



Илл. 11. Археологическое обследование земельного участка, выделяемого для объекта «МТ «Участок №42», участок «1Д – 8Н», Дп 530, 232,8-255,1 км. Реконструкция». Разведочный шурф № 2. Западный борт Ю-С и зачистка материка, вид с ЮВ.



Илл. 12. Археологическое обследование земельного участка, выделяемого для объекта «МТ «Участок №42», участок «1Д – 8Н», Дп 530, 232,8-255,1 км. Реконструкция». Вид на местоположение разведочного шурфа № 3 (в процессе работ), с Ю.



Илл. 13. Археологическое обследование земельного участка, выделяемого для объекта «МТ «Участок №42», участок «1Д – 8Н», Дп 530, 232,8-255,1 км. Реконструкция». Разведочный шурф № 3. Западный борт Ю-С и зачистка материка, вид с ВЮВ.



Илл. 14. Археологическое обследование земельного участка, выделяемого для объекта «МТ «Участок №42», участок «1Д – 8Н», Дп 530, 232,8-255,1 км. Реконструкция». Фототочка 25. Вид в створ демонтируемого МТ, пересекающего небольшой овраг на участке к северо-западу от с. Высокое, с 3.




Илл. 15. Археологическое обследование земельного участка, выделяемого для объекта «МТ «Участок №42», участок «1Д – 8Н», Дп 530, 232,8-255,1 км. Реконструкция». Фототочка 25. Вид из створа демонтируемого МТ на территорию выявленного ОАН «Новодубровск 1, поселение», с ЮЮВ. На заднем плане фигура отмечает северную границу памятника.



Илл. 16. Археологическое обследование земельного участка, выделяемого для объекта «МТ «Участок №42», участок «1Д – 8Н», Дп 530, 232,8-255,1 км. Реконструкция». Фототочка 26. Вид на территорию выявленного ОАН «Новодубровск 1, поселение» с СЗ.



Илл. 17. Археологическое обследование земельного участка, выделяемого для объекта «МТ «Участок №42», участок «1Д – 8Н», Дп 530, 232,8-255,1 км. Реконструкция». Фототочка 27. Вид на площадку выявленного ОАН «Новодубровск 1, поселение» от западной границы территории памятника, с ЗЮЗ.



Илл. 18. Археологическое обследование земельного участка, выделяемого для объекта «МТ «Участок №42», участок «1Д – 8Н», Дп 530, 232,8-255,1 км. Реконструкция». ОАН «Новодубровск 1, поселение». Керамика из шурфа № 38 (1-4), шурфа № 39 (5) и шурфа № 41 (6).



Илл. 19. Археологическое обследование земельного участка, выделяемого для объекта «МТ «Участок №42», участок «1Д – 8Н», Дп 530, 232,8-255,1 км. Реконструкция». ОАН «Новодубровск 1, поселение». Вид на местоположение разведочного шурфа № 38 (в процессе работ), с С.



Илл. 20. Археологическое обследование земельного участка, выделяемого для объекта «МТ «Участок №42», участок «1Д – 8Н», Дп 530, 232,8-255,1 км. Реконструкция». ОАН «Новодубровск 1, поселение». Разведочный шурф №38. Западный борт Ю-С и зачистка материка, вид с В.



Илл. 21. Археологическое обследование земельного участка, выделяемого для объекта «МТ «Участок №42», участок «1Д – 8Н», Дп 530, 232,8-255,1 км. Реконструкция». ОАН «Новодубровск 1, поселение». Разведочный шурф №38. Яма в ЮВ углу шурфа после выборки заполнения, вид сверху, с С.




Илл. 22. Археологическое обследование земельного участка, выделяемого для объекта «МТ «Участок №42», участок «1Д – 8Н», Дп 530, 232,8-255,1 км. Реконструкция». ОАН «Новодубровск 1, поселение». Разведочный шурф №38. Разрез заполнения ямы в ЮВ углу шурфа в профиле южного борта В-3, вид с С.




Илл. 23. Археологическое обследование земельного участка, выделяемого для объекта «МТ «Участок №42», участок «1Д – 8Н», Dn 530, 232,8-255,1 км. Реконструкция». ОАН «Новодубровск 1, поселение». Вид на местоположение разведочного шурфа № 39, с Ю.



Илл. 24. Археологическое обследование земельного участка, выделяемого для объекта «МТ «Участок №42», участок «1Д – 8Н», Dn 530, 232,8-255,1 км. Реконструкция». ОАН «Новодубровск 1, поселение». Вид на местоположение разведочного шурфа № 39 (в процессе работ), с З.



Илл. 25. Археологическое обследование земельного участка, выделяемого для объекта «МТ «Участок №42», участок «1Д – 8Н», Dn 530, 232,8-255,1 км. Реконструкция». ОАН «Новодубровск 1, поселение». Разведочный шурф №39. Западный борт Ю-С и зачистка материка, вид с В.



Илл. 26. Археологическое обследование земельного участка, выделяемого для объекта «МТ «Участок №42», участок «1Д – 8Н», Dn 530, 232,8-255,1 км. Реконструкция». ОАН «Новодубровск 1, поселение». Разведочный шурф №39. Северный борт 3-В и зачистка материка, вид с В.



Илл. 27. Археологическое обследование земельного участка, выделяемого для объекта «МТ «Участок №42», участок «1Д – 8Н», Дп 530, 232,8-255,1 км. Реконструкция». ОАН «Новодубровск 1, поселение». Вид на местоположение разведочного шурфа № 40, с СЗ.



Илл. 28. Археологическое обследование земельного участка, выделяемого для объекта «МТ «Участок №42», участок «1Д – 8Н», Дп 530, 232,8-255,1 км. Реконструкция». ОАН «Новодубровск 1, поселение». Вид на местоположение разведочного шурфа № 40 (в процессе работ), с Ю.



Илл. 29. Археологическое обследование земельного участка, выделяемого для объекта «МТ «Участок №42», участок «1Д – 8Н», Дп 530, 232,8-255,1 км. Реконструкция». ОАН «Новодубровск 1, поселение». Разведочный шурф №40. Северный борт 3-В и зачистка материка, вид с Ю.



Илл. 30. Археологическое обследование земельного участка, выделяемого для объекта «МТ «Участок №42», участок «1Д – 8Н», Дп 530, 232,8-255,1 км. Реконструкция». ОАН «Новодубровск 1, поселение». Разведочный шурф №40. Западный борт Ю-С и зачистка материка, вид с В.



Илл. 31. Археологическое обследование земельного участка, выделяемого для объекта «МТ «Участок №42», участок «1Д – 8Н», Дп 530, 232,8-255,1 км. Реконструкция». ОАН «Новодубровск 1, поселение». Вид на местоположение разведочного шурфа № 41, с СВ.



Илл. 32. Археологическое обследование земельного участка, выделяемого для объекта «МТ «Участок №42», участок «1Д – 8Н», Дп 530, 232,8-255,1 км. Реконструкция». ОАН «Новодубровск 1, поселение». Разведочный шурф № 41. Зачистка на уровне материка, вид с 3.



Илл. 33. Археологическое обследование земельного участка, выделяемого для объекта «МТ «Участок №42», участок «1Д – 8Н», Дп 530, 232,8-255,1 км. Реконструкция». ОАН «Новодубровск 1, поселение». Разведочный шурф №41. Зачистка материка, вид с С.



Илл. 34. Археологическое обследование земельного участка, выделяемого для объекта «МТ «Участок №42», участок «1Д – 8Н», Дп 530, 232,8-255,1 км. Реконструкция». ОАН «Новодубровск 1, поселение». Разведочный шурф №41. Северный борт 3-В и зачистка дна после прокопки контрольного штыка, вид с Ю.




Илл. 35. Археологическое обследование земельного участка, выделяемого для объекта «МТ «Участок №42», участок «1Д – 8Н», Дп 530, 232,8-255,1 км. Реконструкция». ОАН «Новодубровск 1, поселение». Вид на местоположение разведочного шурфа № 42, с В.



Илл. 36. Археологическое обследование земельного участка, выделяемого для объекта «МТ «Участок №42», участок «1Д – 8Н», Дп 530, 232,8-255,1 км. Реконструкция». ОАН «Новодубровск 1, поселение». Вид на местоположение разведочного шурфа № 42 (в процессе работ), с З.




Илл. 37. Археологическое обследование земельного участка, выделяемого для объекта «МТ «Участок №42», участок «1Д – 8Н», Дн 530, 232,8-255,1 км. Реконструкция». ОАН «Новодубровск 1, поселение». Разведочный шурф №42. Восточный борт С-Ю и зачистка материка, вид с З.



Илл. 38. Археологическое обследование земельного участка, выделяемого для объекта «МТ «Участок №42», участок «1Д – 8Н», Дн 530, 232,8-255,1 км. Реконструкция». ОАН «Новодубровск 1, поселение». Разведочный шурф №42. Западный борт Ю-С и зачистка материка, вид с В.




Илл. 39. Археологическое обследование земельного участка, выделяемого для объекта «МТ «Участок №42», участок «1Д – 8Н», Дп 530, 232,8-255,1 км. Реконструкция». ОАН «Новодубровск 1, поселение». Вид на местоположение разведочного шурфа № 43 (в процессе работ), с Ю.



Илл. 40. Археологическое обследование земельного участка, выделяемого для объекта «МТ «Участок №42», участок «1Д – 8Н», Дп 530, 232,8-255,1 км. Реконструкция». ОАН «Новодубровск 1, поселение». Разведочный шурф № 43. Западный борт Ю-С и зачистка материка, вид с В.



Илл. 41. Археологическое обследование земельного участка, выделяемого для объекта «МТ «Участок №42», участок «1Д – 8Н», Дп 530, 232,8-255,1 км. Реконструкция». ОАН «Новодубровск 1, поселение». Вид на местоположение разведочного шурфа № 44 (в процессе работ), с 3.



Илл. 42. Археологическое обследование земельного участка, выделяемого для объекта «МТ «Участок №42», участок «1Д – 8Н», Дп 530, 232,8-255,1 км. Реконструкция». ОАН «Новодубровск 1, поселение». Разведочный шурф № 44. Западный борт Ю-С и зачистка материка, вид с В.



Илл. 43. Археологическое обследование земельного участка, выделяемого для объекта «МТ «Участок №42», участок «1Д – 8Н», Дп 530, 232,8-255,1 км. Реконструкция». ОАН «Новодубровск 1, поселение». Вид на местоположение разведочного шурфа № 45 (в процессе работ), с С.



Илл. 44. Археологическое обследование земельного участка, выделяемого для объекта «МТ «Участок №42», участок «1Д – 8Н», Дп 530, 232,8-255,1 км. Реконструкция». ОАН «Новодубровск 1, поселение». Разведочный шурф № 45. Зачистка на уровне материка, вид с Ю.



Илл. 45. Археологическое обследование земельного участка, выделяемого для объекта «МТ «Участок №42», участок «1Д – 8Н», Дп 530, 232,8-255,1 км. Реконструкция». ОАН «Новодубровск 1, поселение». Вид на местоположение разведочного шурфа № 46, с В.



Илл. 46. Археологическое обследование земельного участка, выделяемого для объекта «МТ «Участок №42», участок «1Д – 8Н», Дп 530, 232,8-255,1 км. Реконструкция». ОАН «Новодубровск 1, поселение». Вид на местоположение разведочного шурфа № 46 (в процессе работ), с Ю.




Илл. 47. Археологическое обследование земельного участка, выделяемого для объекта «МТ «Участок №42», участок «1Д – 8Н», Дн 530, 232,8-255,1 км. Реконструкция». ОАН «Новодубровск 1, поселение». Разведочный шурф №46. Западный борт Ю-С и зачистка на уровне материка, вид с В.



Илл. 48. Археологическое обследование земельного участка, выделяемого для объекта «МТ «Участок №42», участок «1Д – 8Н», Дн 530, 232,8-255,1 км. Реконструкция». ОАН «Новодубровск 1, поселение». Разведочный шурф №46. Западный борт Ю-С и зачистка материка, вид с В.




Илл. 49. Археологическое обследование земельного участка, выделяемого для объекта «МТ «Участок №42», участок «1Д – 8Н», Дп 530, 232,8-255,1 км. Реконструкция». ОАН «Новодубровск 1, поселение». Вид на местоположение разведочного шурфа № 47 (в процессе работ), с 3.



Илл. 50. Археологическое обследование земельного участка, выделяемого для объекта «МТ «Участок №42», участок «1Д – 8Н», Дп 530, 232,8-255,1 км. Реконструкция». ОАН «Новодубровск 1, поселение». Разведочный шурф № 47. Западный борт Ю-С и зачистка материка, вид с В.



Илл. 51. Археологическое обследование земельного участка, выделяемого для объекта «МТ «Участок №42», участок «1Д – 8Н», Дп 530, 232,8-255,1 км. Реконструкция». ОАН «Новодубровск 1, поселение». Вид на местоположение разведочного шурфа № 48 (в процессе работ), с Ю.




Илл. 52. Археологическое обследование земельного участка, выделяемого для объекта «МТ «Участок №42», участок «1Д – 8Н», Дп 530, 232,8-255,1 км. Реконструкция». ОАН «Новодубровск 1, поселение». Разведочный шурф № 48. Западный борт Ю-С и зачистка материка, вид с В.




Илл. 53. Археологическое обследование земельного участка, выделяемого для объекта «МТ «Участок №42», участок «1Д – 8Н», Dn 530, 232,8-255,1 км. Реконструкция». ОАН «Новодубровск 1, поселение». Вид на местоположение разведочного шурфа № 49, с Ю.



Илл. 54. Археологическое обследование земельного участка, выделяемого для объекта «МТ «Участок №42», участок «1Д – 8Н», Dn 530, 232,8-255,1 км. Реконструкция». ОАН «Новодубровск 1, поселение». Вид на местоположение разведочного шурфа №49 (в процессе работ), с З.



Илл. 55. Археологическое обследование земельного участка, выделяемого для объекта «МТ «Участок №42», участок «1Д – 8Н», Dn 530, 232,8-255,1 км. Реконструкция». ОАН «Новодубровск 1, поселение». Разведочный шурф № 49. Западный борт Ю-С и зачистка дна после прокопки контрольного штыка, вид с В.



Илл. 56. Археологическое обследование земельного участка, выделяемого для объекта «МТ «Участок №42», участок «1Д – 8Н», Dn 530, 232,8-255,1 км. Реконструкция». ОАН «Новодубровск 1, поселение». Разведочный шурф № 49 рекультивирован, вид с З.

РОССИЙСКАЯ ФЕДЕРАЦИЯ



УПРАВЛЕНИЕ ПО ОХРАНЕ И СОХРАНЕНИЮ ИСТОРИКО-КУЛЬТУРНОГО НАСЛЕДИЯ БРЯНСКОЙ ОБЛАСТИ

ПРИКАЗ

от 02.03.2020

№ 2-1/20

г. Брянск

О утверждении (изменении) границ территорий
выявленного объекта культурного
(археологического) наследия

В соответствии со ст.3.1 Федерального закона от 25.06.2002 N 73-ФЗ "Об объектах культурного наследия (памятниках истории и культуры) народов Российской Федерации", Законом Брянской области от 08.02.2006 № 11-3 «Об объектах культурного наследия (памятниках истории и культуры) в Брянской области», указом губернатора Брянской области от 30.06.2016 № 114 «О создании управления по охране и сохранению историко-культурного наследия Брянской области и внесении изменения в указ Губернатора Брянской области от 26 февраля 2013 года № 174 «О структуре исполнительных органов государственной власти Брянской области»

ПРИКАЗЫВАЮ:

1. Утвердить прилагаемые изменения границ территории выявленных объектов археологического наследия согласно приложению 1 и приложению 2 к настоящему приказу, расположенных в Унечском районе Брянской области.

2. Настоящий приказ вступает в силу с момента его подписания.

3. Контроль за исполнением настоящего приказа возложить на И.А. Кочетову, начальника отдела охраны объектов культурного наследия регионального и местного (муниципального) значения управления по охране и сохранению историко-культурного наследия Брянской области.

Начальник управления

К.В. Волков

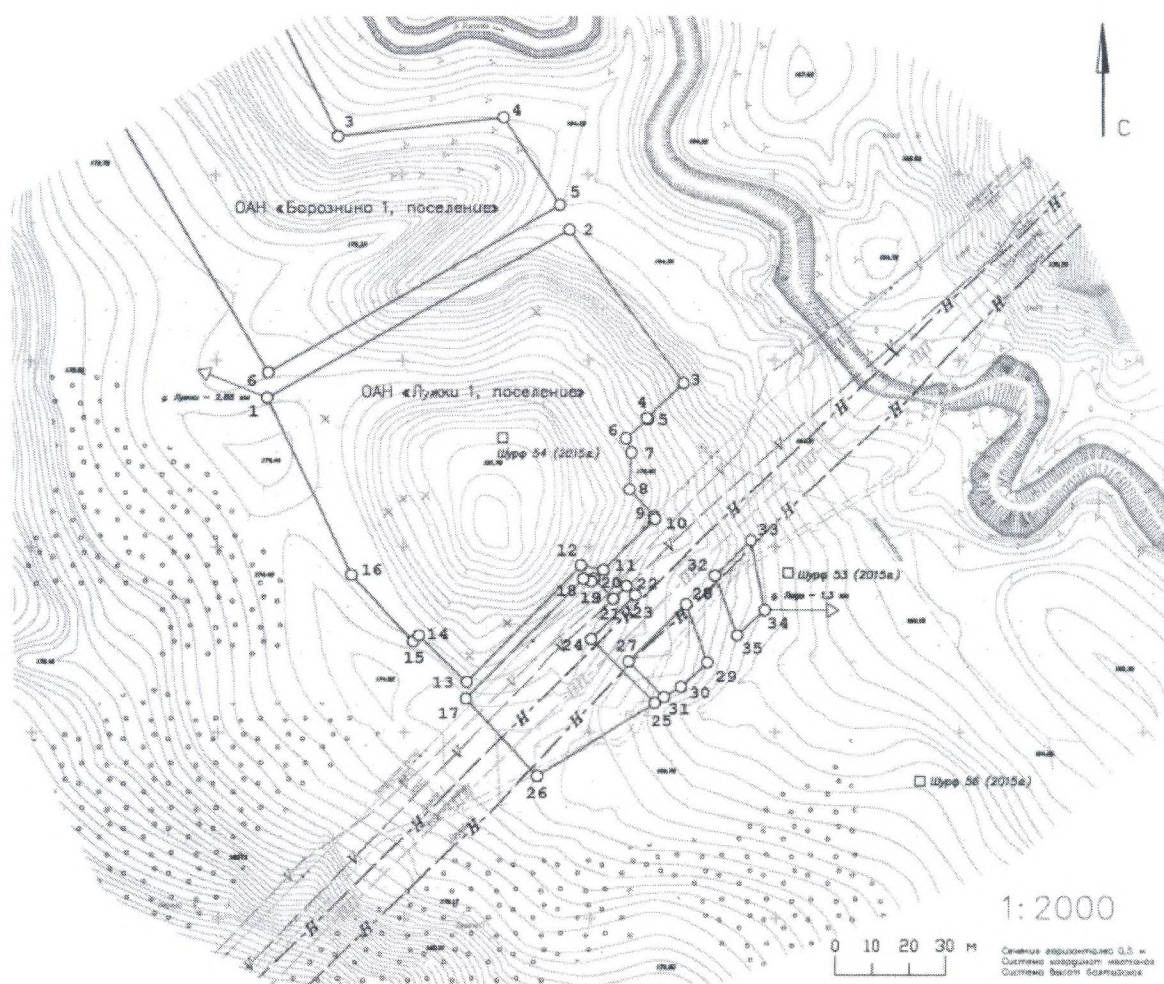
Приложение 1
к приказу управления по
охране и сохранению
историко-культурного
наследия Брянской области
от _____ № _____

**Перечень выявленных объектов культурного наследия границы
которых в результате археологических изучений подлежат изменению**

1. Поселение «Лужки-1» I тыс. до н.э. - первые века н.э., XVII-XIX вв.
– Брянская область, Унечский район, у д. Лужки.
2. Селище «Найтоповичи 1» юхновская культура (VII–I вв. до н.э.),
киевская культура (III–V вв. н.э.), древнерусское время (кон. XI – 1 пол. XIII
вв.), новое время (XVIII– нач. XX вв.). – Брянская область, Унечский район, у
д. Найтоповичи.

Границы территорий выявленных объектов археологического наследия

1.1 Схема границ территории выявленного объекта археологического наследия Поселение «Лужки-1».



1.2 Координаты поворотных точек границ территории выявленного объекта археологического наследия Поселение «Лужки-1».

<p style="text-align: center;">ТАБЛИЦА КООРДИНАТ поворотных точек границы территории объекта археологического наследия «Поселение «Лужки 1» в Стародубском районе Брянской области</p>				
Обозначение (номер) характерной точки	Координаты характерных точек во Всемирной геодезической системе координат (WGS-84)		Координаты характерных точек в местной системе координат (МСК-32)	
	Северной широты	Восточной долготы	X	Y
1	2	3	4	5
1	52° 45' 43.62" N	32° 59' 18.82" E	435479,92	1284227,05
2	52° 45' 46.51" N	32° 59' 27.54" E	435570,57	1284390,05
3	52° 45' 43,82" N	32° 59' 30,77" E	435487.68	1284451.13
4	52° 45' 43,21" N	32° 59' 29,70" E	435468.73	1284431.30
5	52° 45' 43,19" N	32° 59' 29,73" E	435468.19	1284431.81
6	52° 45' 42,86" N	32° 59' 29,10" E	435457.95	1284420.00
7	52° 45' 42,61" N	32° 59' 29,25" E	435450.25	1284422.88
8	52° 45' 41,98" N	32° 59' 29,18" E	435430.54	1284421.83
9	52° 45' 41,51" N	32° 59' 29,89" E	435416.27	1284435.16
10	52° 45' 41,47" N	32° 59' 29,92" E	435414.82	1284435.74
11	52° 45' 40.60" N	32° 59' 28.41" E	435387.86	1284407.55
12	52° 45' 40.68" N	32° 59' 27.77" E	435390.32	1284395.51
13	52° 45' 38.66" N	32° 59' 24.45" E	435327.34	1284333.84
14	52° 45' 39.48" N	32° 59' 23.09" E	435352.53	1284308.12
15	52° 45' 39.38" N	32° 59' 22.92" E	435349.31	1284304.97
16	52° 45' 40.55" N	32° 59' 21.18" E	435385.32	1284272.06
17	52° 45' 38.37" N	32° 59' 24.42" E	435318.27	1284333.36
18	52° 45' 40.45" N	32° 59' 27.84" E	435383.16	1284396.90
19	52° 45' 40.40" N	32° 59' 28.06" E	435381.68	1284401.08
20	52° 45' 40.45" N	32° 59' 28.14" E	435383.06	1284402.53
21	52° 45' 40.09" N	32° 59' 28.69" E	435372.22	1284412.90
22	52° 45' 40.31" N	32° 59' 29.07" E	435379.13	1284420.12
23	52° 45' 40,16" N	32° 59' 29,32" E	435374.32	1284424.72
24	52° 45' 39,39" N	32° 59' 28,04" E	435350.56	1284400.86

<p style="text-align: center;">ТАБЛИЦА КООРДИНАТ поворотных точек границы территории объекта археологического наследия «Поселение «Лужки 1» в Стародубском районе Брянской области</p>				
Обозначение (номер) характерной точки	Координаты характерных точек во Всемирной геодезической системе координат (WGS-84)		Координаты характерных точек в местной системе координат (МСК-32)	
	Северной широты	Восточной долготы	X	Y
1	2	3	4	5
25	52° 45' 38,27" N	32° 59' 29,86" E	435315.91	1284435.25
26	52° 45' 37,00" N	32° 59' 26,45" E	435276.43	1284371.64
27	52° 45' 39,00" N	32° 59' 29,11" E	435338.40	1284421.17
28	52° 45' 39,99" N	32° 59' 30,78" E	435369.33	1284452.25
29	52° 45' 38,97" N	32° 59' 31,38" E	435337.84	1284463.66
30	52° 45' 38,54" N	32° 59' 30,61" E	435324.63	1284449.37
31	52° 45' 38,37" N	32° 59' 30,12" E	435319.01	1284440.24
32	52° 45' 40,49" N	32° 59' 31,63" E	435384.80	1284467.92
33	52° 45' 41,09" N	32° 59' 32,66" E	435403.50	1284487.23
34	52° 45' 39,88" N	32° 59' 33,03" E	435366.31	1284494.45
35	52° 45' 38,54" N	32° 59' 30,61" E	435352.58	1284479.59

ОПИСАНИЕ		
поворотных точек границы территории объекта археологического наследия «Поселение «Лужки 1» в Стародубском районе Брянской области		
1. Сведения о частях границы		
Обозначение части границ		Описание прохождения части границ
от точки	до точки	
1	2	3
1	2	186 м в восток-северо-восточном направлении
2	3	103 м в юго-юго-восточном направлении
3	4	27 м в юго-западном направлении
4	5	0,8 м в юго-восточном направлении
5	6	16 м в юго-западном направлении
6	7	8 м в юго-восточном направлении
7	8	20 м в направлении на юг-юго-запад
8	9	20 м в направлении на юго-восток
9	10	1,5 м юго-восточном направлении
10	11	39 м в юго-западном направлении
11	12	12 м в северо-западном направлении
12	13	88 м в юго-западном направлении
13	14	36 в северо-западном м в направлении
14	15	5 м в юго-западном направлении
15	16	49 м в северо-западном направлении
16	1	105 м в северо-северо-западном направлении
17	18	91 м в северо-восточном направлении
18	19	4 м в юго-восточном направлении
19	20	2 м в северо-восточном направлении
20	21	15 м в юго-восточном направлении
21	22	10 м в северо-восточном направлении
22	23	7 м в юго-восточном направлении
23	24	34 м в юго-западном направлении
24	25	49 м в юго-западном направлении
25	26	75 м в юго-западном направлении
26	17	56 м в направлении на северо-запад
27	28	44 м в северо-западном направлении
28	29	34 м в направлении на юг-юго-восток
29	30	20 м в юго-западном направлении
30	31	11 м в юго-западном направлении
31	27	27 м в северо-западном направлении
32	33	27 м в северо-восточном направлении
33	34	38 м в направлении на юг-юго-восток

<p style="text-align: center;">ТАБЛИЦА КООРДИНАТ поворотных точек границы территории объекта археологического наследия «Поселение «Лужки 1» в Стародубском районе Брянской области</p>				
Обозначение (номер) характерной точки	Координаты характерных точек во Всемирной геодезической системе координат (WGS-84)		Координаты характерных точек в местной системе координат (МСК-32)	
	Северной широты	Восточной долготы	X	Y
1	2	3	4	5
25	52° 45' 38,27" N	32° 59' 29,86" E	435315.91	1284435.25
26	52° 45' 37,00" N	32° 59' 26,45" E	435276.43	1284371.64
27	52° 45' 39,00" N	32° 59' 29,11" E	435338.40	1284421.17
28	52° 45' 39,99" N	32° 59' 30,78" E	435369.33	1284452.25
29	52° 45' 38,97" N	32° 59' 31,38" E	435337.84	1284463.66
30	52° 45' 38,54" N	32° 59' 30,61" E	435324.63	1284449.37
31	52° 45' 38,37" N	32° 59' 30,12" E	435319.01	1284440.24
32	52° 45' 40,49" N	32° 59' 31,63" E	435384.80	1284467.92
33	52° 45' 41,09" N	32° 59' 32,66" E	435403.50	1284487.23
34	52° 45' 39,88" N	32° 59' 33,03" E	435366.31	1284494.45
35	52° 45' 38,54" N	32° 59' 30,61" E	435352.58	1284479.59

1.3 Описание границ территории выявленного объекта археологического наследия Поселение «Лужки-1».

ОПИСАНИЕ		
поворотных точек границы территории объекта археологического наследия «Поселение «Лужки 1» в Стародубском районе Брянской области		
1. Сведения о частях границы		
Обозначение части границ		Описание прохождения части границ
от точки	до точки	
1	2	3
1	2	186 м в восток-северо-восточном направлении
2	3	103 м в юго-юго-восточном направлении
3	4	27 м в юго-западном направлении
4	5	0,8 м в юго-восточном направлении
5	6	16 м в юго-западном направлении
6	7	8 м в юго-восточном направлении
7	8	20 м в направлении на юг-юго-запад
8	9	20 м в направлении на юго-восток
9	10	1,5 м юго-восточном направлении
10	11	39 м в юго-западном направлении
11	12	12 м в северо-западном направлении
12	13	88 м в юго-западном направлении
13	14	36 в северо-западном м в направлении
14	15	5 м в юго-западном направлении
15	16	49 м в северо-западном направлении
16	1	105 м в северо-северо-западном направлении
17	18	91 м в северо-восточном направлении
18	19	4 м в юго-восточном направлении
19	20	2 м в северо-восточном направлении
20	21	15 м в юго-восточном направлении
21	22	10 м в северо-восточном направлении
22	23	7 м в юго-восточном направлении
23	24	34 м в юго-западном направлении
24	25	49 м в юго-западном направлении
25	26	75 м в юго-западном направлении
26	17	56 м в направлении на северо-запад
27	28	44 м в северо-западном направлении
28	29	34 м в направлении на юг-юго-восток
29	30	20 м в юго-западном направлении
30	31	11 м в юго-западном направлении
31	27	27 м в северо-западном направлении
32	33	27 м в северо-восточном направлении
33	34	38 м в направлении на юг-юго-восток

ОПИСАНИЕ		
поворотных точек границы территории объекта археологического наследия «Поселение «Лужки 1» в Стародубском районе Брянской области		
1. Сведения о частях границы		
Обозначение части границ		Описание прохождения части границ
от точки	до точки	
1	2	3
34	35	20 м в юго-западном направлении
35	32	34 м в направлении на север-северо-запад

Территория поселения Лужки 1 состоит из четырех участков.

Участок 1 (поворотные точки 1–16). Периметр границы 715 м, площадь – 30415 кв. м.

Участок 2 (поворотные точки 17–26). Периметр границы 343 м, площадь 5393 кв. м.

Участок 3 (поворотные точки 27–31). Периметр границы 134 м, площадь 1092 кв. м.

Участок 4 (поворотные точки 32–35). Периметр границы 119 м, площадь 746 кв. м.

РОССИЙСКАЯ ФЕДЕРАЦИЯ



УПРАВЛЕНИЕ ПО ОХРАНЕ И СОХРАНЕНИЮ ИСТОРИКО-КУЛЬТУРНОГО НАСЛЕДИЯ БРЯНСКОЙ ОБЛАСТИ

ПРИКАЗ

от 17.09.2021 г.

№ 2-1/96

г. Брянск

О выявлении объекта
культурного наследия

В соответствии со ст. 16.1 Федерального закона от 25.06.2002 № 73-ФЗ «Об объектах культурного наследия (памятниках истории и культуры) народов Российской Федерации», Законом Брянской области от 08.02.2006 № 11-3 «Об объектах культурного наследия (памятниках истории и культуры) в Брянской области», указом Губернатора Брянской области от 30.06.2016 № 114 «О создании управления по охране и сохранению историко-культурного наследия Брянской области и внесении изменения в указ Губернатора Брянской области от 26 февраля 2013 года № 174 «О структуре исполнительных органов государственной власти Брянской области»,

ПРИКАЗЫВАЮ:

1. Включить в перечень выявленных объектов культурного наследия, расположенных на территории Брянской области, объект археологического наследия «Новодубровск 1, поселение», обладающий историко-культурной ценностью с точки зрения истории и археологии, расположенный на юго-западной окраине д. Новодубровск, в 1,2 км к север-западу от северной окраины с. Высокое Унечского района Брянской области.

2. Утвердить особый режим использования земельного участка в границах, которого располагается выявленный объект культурного наследия, согласно Приложению 1 к настоящему приказу.

3. Утвердить границы территории выявленного объекта культурного наследия (графическое описание местоположения границ, перечень географических координат характерных поворотных точек границ в системе

координат, установленной для ведения Единого государственного реестра недвижимости), согласно Приложению 2 к настоящему приказу.

4. Начальнику отдела охраны объектов федерального значения управления Бондареву Е.С. обеспечить:

- размещение актуализированного перечня выявленных объектов культурного наследия, расположенных на территории Брянской области на официальном сайте управления;

- уведомление администрации Унечского района, управление Росреестра по Брянской области о включении указанного объекта в перечень выявленных объектов культурного наследия, расположенных на территории Брянской области, с приложением копии настоящего приказа;

- уведомление собственников и (или) иных законных владельцев земельного участка или его части, в границах которого располагается выявленный объект археологического наследия о необходимости соблюдения требований к содержанию и использованию объекта археологического наследия, определенных ст. 47.3, в том числе соблюдения предусмотренного п. 5. ст. 5.1. Федерального закона от 25.06.2002 № 73-ФЗ «Об объектах культурного наследия (памятниках истории и культуры) народов Российской Федерации» особого режима использования данного земельного участка, или его части.

5. Настоящий приказ вступает в силу с даты его подписания.

6. Контроль за исполнением настоящего приказа оставляю за собой.

Начальник управления



К.В. Волков

Приложение 1

к приказу управления по
охране и сохранению
историко-культурного
наследия Брянской области
от 17.09.2021 № 2-1/96

Особый режим использования земельного участка, в границах которого
располагается выявленный объект культурного наследия

1. Особый режим использования земельного участка, в границах которого располагается выявленный объект культурного наследия «Новодубровск 1, поселение» - Брянская область, Унечский район, на юго-западной окраине д. Новодубровск, в 1,2 км к север-западу от северной окраины с. Высокое, - предусматривает возможность проведения археологических полевых работ в порядке, установленном Федеральным законом от 25.06.2002 № 73-ФЗ «Об объектах культурного наследия (памятниках истории и культуры) народов Российской Федерации», земляных, строительных, мелиоративных, хозяйственных работ при условии обеспечения сохранности выявленного объекта археологического наследия, а также обеспечения доступа граждан к указанному объекту археологического наследия.

1. Запрещается:

1.1. Проведение земляных, строительных, мелиоративных, хозяйственных и иных работ без согласования с государственным органом охраны объектов культурного наследия.

1.2. Нарушение дернового слоя и выемка грунта на участках, ранее не подвергавшихся перекопке и повреждению, за исключением деятельности, связанной с археологическими исследованиями, а также деятельности, направленной на сохранение и научное изучение объекта археологического наследия.

1.3. Проведение археологических исследований на территории объекта археологического наследия без наличия у исследователя разрешения (открытого листа), выданного Министерством культуры Российской Федерации.

1.4. Применение металлодетекторов, георадаров и других средств приборного поиска, направленных на выявление и сбор археологического материала.

1.5. Размещение мусора (свалок) на территории объекта археологического наследия.

2. Разрешается:

2.1. Планирование и осуществление хозяйственной деятельности, связанной с производством земляных работ и капитальным строительством, при условии согласования государственным органом охраны объектов культурного наследия мероприятий по обеспечению сохранности объекта культурного наследия. Указанная деятельность может осуществляться только после выполнения в полном объеме согласованных мероприятий по обеспечению сохранности объекта культурного наследия.

2.2. Деятельность, связанная с проведением археологических исследований и научным изучением объекта археологического наследия, осуществляемая в рамках действующего законодательства.

2.3. Консервация и музеефикация объекта археологического наследия, а также другая деятельность, необходимая для обеспечения сохранности объекта археологического наследия в его историческом и ландшафтном окружении, по согласованию с государственным органом охраны объектов культурного наследия.

2.4. Использование в соответствии со ст. 45.2 Федерального закона от 25.06.2002 № 73-ФЗ «Об объектах культурного наследия (памятниках истории и культуры) народов Российской Федерации» специальных технических средств поиска и (или) землеройных машин в целях обнаружения объектов археологического наследия и (или) археологических предметов исключительно при осуществлении археологических полевых работ, проводимых на основании разрешения (открытого листа).

Приложение 2

к приказу управления по
охране и сохранению
историко-культурного
наследия Брянской области
от 17.09.2021 № 2-1/96

Границы территории выявленного объекта культурного наследия
«Новодубровск 1, поселение»
(графическое описание местоположения границ, перечень географических
координат характерных поворотных точек границ в системе координат,
установленной для ведения Единого государственного реестра
недвижимости)

Таблица координат характерных поворотных точек границы территории
выявленного объекта культурного (археологического) наследия
«Новодубровск 1, поселение».

Обозначение (номер) характерной точки	Координаты характерных точек во Всемирной геодезической системе координат (WGS-84)		Координаты характерных точек в местной системе координат (МСК-32)	
	Северной широты	Восточной долготы	X	Y
1	52°46'02.85"	32°54'12.98"	436037.32	1278488.65
2	52°45'59.51"	32°54'16.35"	435934.35	1278552.33
3	52°45'58.61"	32°54'15.24"	435906.41	1278531.75
4	52°45'58.34"	32°54'10.00"	435897.60	1278433.57
5	52°46'00.32"	32°54'08.39"	435958.68	1278402.99
6	52°46'02.03"	32°54'09.68"	436011.54	1278426.95

Сведения о частях границы		
Обозначение части границы		Описание прохождения части границы
от точки	до точки	
1	2	Отрезок границы проходит на ВЮВ вдоль края террасы.
2	3	Отрезок границы проходит на ЮЗ по полю.
3	4	Отрезок границы проходит на ЗЮЗ по полю.
4	5	Отрезок границы проходит на ССЗ по полю.
5	6	Отрезок границы проходит на СВ по полю.

6	1	Отрезок границы замыкается, следуя на ВСВ по полю.
---	---	--

Общий периметр границы территории объекта культурного (археологического) наследия составляет 447,6 м.

Площадь территории выявленного объекта культурного наследия 13706,3 кв. метров.

Выявленный объект культурного наследия располагается в 0,72 км к ЗЮЗ от автобусной остановки на ЮЗ окраине д. Новодубровск, 1,2 км к СЗ от северной окраины с. Высокое на землях Высокского сельского поселения в Унечском районе Брянской области, в границах земельного участка с кадастровым номером 32:27:0340206:53. Граница его территории запроектирована на удалении не более 25 м от контуров области распространения культурного слоя. Географические координаты центра памятника – N52°46'00.14" E32°54'12.58".

Поселение занимает пологий мысовидный уступ террасы западного (левого) борта небольшого оврага, вытянутого в меридиональном направлении. Высота площадки над тальвегом оврага составляет около 3–6 м.

Область распространения культурного слоя установлена разведочными шурфами, в одном из которых зафиксирована небольшая материковая яма с обожженными камнями и ошлакованной керамикой, указывающие на стационарный характер поселения и возможность следов древнего производства. Выявлен керамический материал, датированный первой половине I тыс. н.э.

Культурный слой толщиной около 0,25–0,3 м, полностью распахан и был поврежден при строительстве системы магистральных трубопроводов «Дружба», пересекающих территорию памятника в широтном направлении. Пятно распространения культурного слоя округлой формы, площадь около 0,91 га (110x115 м). В его пределах могут располагаться заглубленные в материк сооружения.

В настоящее время территория выявленного объекта культурного (археологического) наследия распахивается.